



জরুরি ঘূর্ণিঝড় প্রস্তুতি পরিকল্পনা: কক্সবাজার
এপ্রিল ২০২০



<https://twitter.com/AchalaNavaratne/status/1193056373040398336>

জেলা দুর্যোগ ব্যবস্থাপনা ও ত্রাণ শাখা
জেলা প্রশাসক কার্যালয়, কক্সবাজার



মোঃ কামাল হোসেন
জেলা প্রশাসক
কক্সবাজার

বাণী

বাংলাদেশ একটি দুর্যোগ প্রবণ দেশ। বাংলাদেশের উপকূলবর্তী এলাকা এবং দ্বীপ সমূহ সমুদ্রপৃষ্ঠ হতে ৩ মিটারেরও নিচে অবস্থিত হওয়ায় খুব সহজেই জলোচ্ছ্বাসে আক্রান্ত হয়। কক্সবাজার জেলায় ১১১ কিলোমিটার দৈর্ঘ্যের পৃথিবীর দীর্ঘতম সমুদ্রসৈকত, ভৌগোলিকগত অবস্থানের কারণে কক্সবাজার জেলা একটি বহুমুখী দুর্যোগ প্রবণ জেলা হিসাবে পরিচিত। ভৌগোলিক অবস্থানগত এবং গঠনগত কারণে এই জেলায় প্রতিবছর ঘূর্ণিঝড়, নিয়মিত বা আকস্মিক বন্যা, জলোচ্ছ্বাস, পাহাড়ধস, ভূমিকম্প ও অতিবৃষ্টি ঘটে থাকে। এইসব প্রাকৃতিক দুর্যোগ জেলায় বসবাসকারী জনগোষ্ঠীর জীবনযাপন খুবই ঝুঁকিপূর্ণ করে তোলে।

প্রতিবছর কক্সবাজার জেলা এক বা একের অধিক ঘূর্ণিঝড়ে আক্রান্ত হয় যা এই জেলায় বসবাসকারী জনসাধারণের বড় মাপের ক্ষয়ক্ষতি ও প্রাণহানির জন্য দায়ী। আবার কখনও এই ঘূর্ণিঝড় স্থায়ী/অস্থায়ী জলাবদ্ধতা সৃষ্টি করে থাকে। যখন এই অঞ্চলে কোনো ঘূর্ণিঝড় আঘাত হানে, তখন বঙ্গোপসাগরের উপকূলে বসবাসকারী হাজার হাজার মানুষ জলোচ্ছ্বাসের শিকার হয়, তাদের জীবন ও জিবিকা ব্যাপকভাবে ক্ষতিগ্রস্ত হয়। এ কারণে প্রতি বছর ঘূর্ণিঝড় শুরু হওয়ার পূর্বেই জরুরি ঘূর্ণিঝড় প্রস্তুতি পরিকল্পনা তৈরি/হালনাগাদ করা প্রয়োজন। ২০১৯ সালে প্রথম কক্সবাজার জেলায় জরুরি ঘূর্ণিঝড় প্রস্তুতি পরিকল্পনা প্রস্তুত করা হয় এবং এবছর অর্থাৎ ২০২০ সালে জরুরি ঘূর্ণিঝড় প্রস্তুতি পরিকল্পনাটি হালনাগাদ করা হয়েছে। জরুরি ঘূর্ণিঝড় প্রস্তুতি পরিকল্পনাটি জেলা প্রশাসন, উপজেলা, পৌরসভা, ইউনিয়ন এবং ওয়ার্ড পর্যায়ে ঘূর্ণিঝড় মোকাবেলায় স্থানীয় পরিকল্পনা প্রনয়ণে এবং আগাম প্রস্তুতি নিতে সহায়তা করবে। পাশাপাশি পরিকল্পনাটি সরকারি ও বেসরকারি অর্থনৈতিক ক্ষতির পরিমাণ কমাতে এবং জীবন ও সম্পদ ক্ষতি হ্রাসে ভূমিকা পালন করবে।

সংক্ষেপে বলা যায় যে, কক্সবাজার জেলায় কিভাবে কাজিত প্রস্তুতির পর্যায়ে পৌঁছানো যায় এবং কিভাবে ঘূর্ণিঝড় ও জলোচ্ছ্বাস ঝুঁকির ক্ষেত্রে জরুরি সাড়াদানের জন্য প্রস্তুত থাকা যায়, সেসকল বিষয়ে দিক নির্দেশনা প্রদানের লক্ষ্যে এই পরিকল্পনাটি প্রণীত এবং হালনাগাদ হয়েছে। কক্সবাজার জেলা প্রশাসন দৃঢ়ভাবে বিশ্বাস করে, এই পরিকল্পনাটি দুর্যোগ ব্যবস্থাপনা আইন-২০১২ এবং দুর্যোগ বিষয়ক স্থায়ী আদেশাবলী ২০১৯ অনুযায়ী প্রণীত বিধায়, বাংলাদেশ সরকারের জরুরি প্রস্তুতি ও সাড়াদান কর্মসূচীর সাথে জড়িত সকল প্রতিষ্ঠান ও সংস্থাকে সম্পৃক্ত করবে এবং ঝুঁকি হ্রাসকরণ প্রক্রিয়াকে সমৃদ্ধশালী করবে।

পরিশেষে “জরুরি ঘূর্ণিঝড় প্রস্তুতি পরিকল্পনা: কক্সবাজার এপ্রিল ২০২০” নামক পরিকল্পনাটি প্রনয়ণে কারিগরী এবং আর্থিক সহযোগীতা প্রদান করায় ইউএনডিপি (UNDP) কর্তৃক বাস্তবায়নাধীন ডিজাস্টার রিস্ক ম্যানেজমেন্ট (DRM) প্রোগ্রাম এবং উন্নয়ন সহযোগী ইকো (ECHO) ও এসডিসি (SDC) কে আন্তরিকভাবে ধন্যবাদ জানাই।

মোঃ কামাল হোসেন

সূচিপত্র

পরিচ্ছেদ ১	পটভূমি	৪
	জেলা দুর্যোগ ব্যবস্থাপনা ও ত্রাণ শাখা	৫
	দুর্যোগ ব্যবস্থাপনা অধিদপ্তর কর্তৃক গ্রহীত সামাজিক নিরাপত্তা কর্মসূচি	৫
	জেলা দুর্যোগ ব্যবস্থাপনা ও ত্রাণ শাখার দায়িত্ব ও কার্যাবলি	৬
	ঘূর্ণিঝড় প্রস্তুতি কর্মসূচি (CPP)	৬
	দুর্যোগ ব্যবস্থাপনা কমিটিসমূহ	৭
	ঘূর্ণিঝড়ের জন্য জরুরি প্রস্তুতির পরিকল্পনা	৮
পরিচ্ছেদ ২	কক্সবাজার জেলায় ঘূর্ণিঝড় জনিত আপদ ও বিপদাপন্ন জনসংখ্যা বিশ্লেষণ	৯
	বিদ্যমান বিপদাপন্নতা ও মানুষের খাপ খাইয়ে নেয়ার সক্ষমতা বিশ্লেষণ	১১
	দৃশ্যকল্প ও পরিকল্পনার অনুমান	১৪
	জরুরি সাড়াদানে বাংলাদেশ সরকারের আদর্শ পরিচালনা পদ্ধতি (SOP)	১৬
পরিচ্ছেদ ৩	ত্রাণ সামগ্রীর মজুদ	১৮
পরিচ্ছেদ ৪	তথ্য ব্যবস্থাপনা	১৯
	জাতীয় দুর্যোগ সাড়াদান কেন্দ্র (NDRCC)	১৯
	দুর্যোগ ব্যবস্থাপনা তথ্য কেন্দ্র (DMIC)	১৯
	এমার্জেন্সি অপারেশন সেন্টার (EOC)	১৯
	বাংলাদেশ আবহাওয়া অধিদপ্তর (BMD)	১৯
	ইন্টারএ্যাক্টিভ ভয়েস রেসপন্স (IVR)	১৯
	শর্ট মেসেজ সার্ভিস (SMS)	২০
	কমিউনিটি রেডিও স্টেশন	২০
	ঘূর্ণিঝড় বুলবুল মোকাবেলার অভিজ্ঞতা	২০
	চাহিদা নিরূপণ	২১
পরিচ্ছেদ ৫	স্থানীয় পর্যায়ে প্রস্তুতি	২৩
পরিচ্ছেদ ৬	সম্পদ সংগ্রহ	২৪
	দুর্যোগে ত্রাণ ও পুনরুদ্ধারে অর্থায়নের সরকারি উৎস	২৪
	দুর্যোগে ত্রাণ ও পুনরুদ্ধারে অর্থায়নের বেসরকারি উৎস	২৪
পরিশিষ্ট ১	ইমার্জেন্সি অপারেশন সেন্টার (EOC)	২৫
পরিশিষ্ট ২	আপদকালীন সময়ে জরুরি সময় ও যোগাযোগ	২৬
পরিশিষ্ট ৩	২০১৯-২০২০ অর্থ বছরে কক্সবাজার জেলায় বরাদ্দের বিবরণ	২৮
পরিশিষ্ট ৪	কক্সবাজার জেলায় অবস্থিত ঘূর্ণিঝড় আশ্রয়কেন্দ্রের তালিকা	৩২
পরিশিষ্ট ৫	ঘূর্ণিঝড় বুলবুল মোকাবেলায় জেলা দুর্যোগ ব্যবস্থাপনা কমিটির সভার কার্যবিবরণী	৫৮
পরিশিষ্ট ৬	ঘূর্ণিঝড় বুলবুল মোকাবেলায় জেলা প্রশাসক কর্তৃক প্রেরিত প্রস্তুতি প্রতিবেদন	৬১
পরিশিষ্ট ৭	ঘূর্ণিঝড় বুলবুল মোকাবেলায় জেলা প্রশাসক কর্তৃক প্রেরিত চাহিদাপত্র	৬২
পরিশিষ্ট ৮	ঘূর্ণিঝড় বুলবুল মোকাবেলায় জেলা প্রশাসক কর্তৃক বরাদ্দকৃত ত্রাণ	৬৩
পরিশিষ্ট ৯	জেলা প্রশাসক কর্তৃক প্রেরিত ঘূর্ণিঝড় বুলবুল ক্ষয়ক্ষতি প্রতিবেদন	৬৪
পরিশিষ্ট ১০	জরুরী ত্রাণ সামগ্রীর তালিকা	৬৫

জরুরি ঘূর্ণিঝড় প্রস্তুতি পরিকল্পনাঃ কক্সবাজার

এপ্রিল ২০২০

পরিচ্ছেদ ১: পটভূমি

কক্সবাজার জেলা চট্টগ্রাম পশাশনিক বিভাগের অন্তর্গত একটি জেলা। এটি ২০°৩০" থেকে ২১° ৫৬" উত্তর অক্ষাংশ এবং ৯১°২০" পূর্ব দ্রাঘিমাংশ পর্যন্ত বিস্তৃত। এর আয়তন প্রায় ২,৪৯১.৮৬ বর্গ কিলোমিটার। কক্সবাজার জেলার উত্তরে চট্টগ্রাম, দক্ষিণে বঙ্গোপসাগর, পূর্বে বান্দরবান পার্বত্য জেলা ও মায়ানমার এবং পশ্চিমে বঙ্গোপসাগর বিস্তৃত। কক্সবাজারে ১১১ কিলোমিটার দৈর্ঘ্যের পৃথিবীর দীর্ঘতম সমুদ্রসৈকত রয়েছে। ইতিহাস থেকে জানা যায় কক্সবাজারের প্রাচীন নাম পালংকী, একসময় এটি প্যানোয়া নামেও পরিচিত ছিল। ইংরেজ অফিসার ক্যাপ্টেন হিরাম কক্স ১৭৯৯ সালে এখানে একটি বাজার স্থাপন করেন এবং তার নামানুসারে প্রথমে কক্স সাহেবের বাজার ও পরবর্তীতে কক্সবাজার নামের উৎপত্তি।

কক্সবাজার জেলা একটি বহুমুখী দুর্যোগ প্রবণ এলাকা। ঘূর্ণিঝড়, নিয়মিত বা আকস্মিক বন্যা, জলোচ্ছ্বাস, পাহাড়ধস, ভূমিকম্প ও অতিবৃষ্টি কারণে স্থানীয় জনগোষ্ঠীর জীবনযাপন খুবই ঝুঁকিপূর্ণ। বর্তমান প্রেক্ষাপটে সবচেয়ে দুর্যোগপ্রবণ জেলাগুলির মধ্যে একটি হিসেবে কক্সবাজার বাংলাদেশের অন্য যে কোন জেলার চেয়ে গুরুত্ব বহন করে।

কক্সবাজার জেলার অবস্থান বঙ্গোপসাগরের তীরে এক বিশেষ ভৌগোলিক অঞ্চলে হওয়ায় প্রায়শই এই জেলায় ঘূর্ণিঝড় আঘাত হানে। এসকল ঘূর্ণিঝড় বড় মাপের ক্ষয়ক্ষতি ও প্রাণহানির জন্য দায়ী। যখন এই অঞ্চলে কোনো ঘূর্ণিঝড় আঘাত হানে, তখন বঙ্গোপসাগরের উপকূলে বসবাসকারী হাজার হাজার মানুষ জলোচ্ছ্বাসের শিকার হয়, এবং তাদের জীবন ও জীবিকা ব্যাপকভাবে ক্ষতিগ্রস্ত হয়।

বাংলাদেশের উপকূলবর্তী এলাকাসমূহ ও উপকূল হতে দূরে অবস্থিত দ্বীপগুলো নিম্নভূমিতে অবস্থিত এবং এগুলোর উচ্চতা সমুদ্রপৃষ্ঠ হতে ৩ মিটারেরও নিচে। এর ফলে বিশেষ করে এই এলাকাগুলো খুব সহজেই জোয়ারসৃষ্ট বন্যার কবলে পড়ে। ১৯৬৫ সাল হতে বাংলাদেশ এ পর্যন্ত ৭০ টি বড় ঘূর্ণিঝড়ের শিকার হয়েছে এসকল ঘূর্ণিঝড়ের ফলে লক্ষ লক্ষ মানুষের প্রাণহানি ঘটেছে এবং কয়েক বিলিয়ন ডলার সম্পদের ক্ষয়ক্ষতি হয়েছে। বাংলাদেশের উপকূলে আঘাত হানা এমন কিছু বড় ঘূর্ণিঝড়ের চিত্র নিচের সারণিতে তুলে ধরা হলো:



চিত্র ১ : কক্সবাজার জেলা মানচিত্র

সরণি ১: ১৯৬৫ সাল থেকে কক্সবাজার জেলার ঘূর্ণিঝড়ের ইতিহাস

বছর	মাস	ঘূর্ণিঝড়ের নাম	ঝড়ের বেগ সর্বোচ্চ বাতাস (কিঃমিঃ/ঘন্টা)	জলোচ্ছাস/ জোয়ারের উচ্চতা (টেউ/মিটার)	মৃত্যুর সংখ্যা
১৯৬৫	ডিসেম্বর	সাইক্লোন	২১০	২.৪-৩.৬	৮৭৩
১৯৭০	নভেম্বর	ভোলা সাইক্লোন	২২২	৫.৫-১০.০	কয়েক হাজার লোকের প্রানহাণী
১৯৭৪	নভেম্বর	সাইক্লোন	১৬৩	২.৪-৫.০	২০০
১৯৯১	এপ্রিল	সাইক্লোন গোর্কা	১৮৫	৫-৮	৪৩,২২৪
১৯৯৪	মে	তীব্র ঘূর্ণিঝড়	২১০	-	৪০০
১৯৯৫	নভেম্বর	তীব্র ঘূর্ণিঝড়	২১০	-	৬৫০
১৯৯৭	মে	সাইক্লোন	২৩২	৩.১-৪.৬	৩৪
২০০৭	নভেম্বর	সিডর	২৬০	৫.০	৭
২০০৯	এপ্রিল	বিজলী	-	-	৩
২০০৯	মে	আইলা	১২০	-	২
২০১৩	মে	মহাসেন	৮৫	-	
২০১৫	জুলাই	কোমেন	৭৫	২.০	২০
২০১৬	মে	রোয়ানু	১০০	১.৫-২.০	৫
২০১৭	মে	মোরা	১৪৬	-	৪

তথ্যসূত্র: বাংলাদেশ আবহাওয়া অধিদপ্তর এবং জেলা দুর্যোগ ব্যবস্থাপনা ও ত্রাণ শাখা, কক্সবাজার

জেলা দুর্যোগ ব্যবস্থাপনা ও ত্রাণ শাখাঃ

দুর্যোগ ব্যবস্থাপনা আইন ২০১২ প্রণয়নের মাধ্যমে ২০১২ সালের সেপ্টেম্বর মাসে দুর্যোগ ব্যবস্থাপনা ও ত্রাণ মন্ত্রণালয়ের অধীনে দুর্যোগ ব্যবস্থাপনা অধিদপ্তর প্রতিষ্ঠিত হয়। এই অধিদপ্তরের ম্যান্ডেট হলো ঝুঁকিহ্রাস কার্যক্রম গ্রহণের মাধ্যমে বিভিন্ন প্রকার দুর্যোগের প্রভাবজনিত সার্বিক বিপদাপন্নতা হ্রাসকরণ। এছাড়াও এসকল কার্যক্রমের দক্ষতা বৃদ্ধি, এবং বিভিন্ন সরকারি ও বেসরকারি সংস্থাসমূহ কর্তৃক গৃহীত দুর্যোগ ঝুঁকি হ্রাস ও জরুরি সাড়াদান কর্মসূচির মাঝে সমন্বয় সাধন ও শক্তিশালীকরণের মাধ্যমে দুর্যোগ ব্যবস্থাপনা আইনের উদ্দেশ্য বাস্তবায়নও এই অধিদপ্তরের ম্যান্ডেটের অন্তর্ভুক্ত। এই অধিদপ্তরের দায়িত্বসমূহের মধ্যে রয়েছে বাংলাদেশ সরকারের দুর্যোগ ব্যবস্থাপনা সংক্রান্ত নির্দেশাবলী ও সুপারিশসমূহ বাস্তবায়ন, জাতীয় দুর্যোগ ব্যবস্থাপনা নীতিমালার অগ্রগতি সাধন, জাতীয় দুর্যোগ ব্যবস্থাপনা পরিকল্পনা প্রচেষ্টাসমূহের বাস্তবায়ন, এবং খাদ্য নিরাপত্তা নিশ্চিতকরণের মাধ্যমে দরিদ্র ও সুবিধা বঞ্চিত মানুষের সক্ষমতা বৃদ্ধি করতে সামাজিক নিরাপত্তা কর্মসূচি বাস্তবায়ন। জেলা পর্যায়ে উক্ত অধিদপ্তরের কার্যক্রম সঠিকভাবে বাস্তবায়নের জন্য জেলা প্রশাসকের সরাসরি নির্দেশনা ও তত্ত্বাবধানে জেলা ত্রাণ শাখা কাজ করে থাকে।

দুর্যোগ ব্যবস্থাপনা অধিদপ্তর কর্তৃক গৃহীত সামাজিক নিরাপত্তা কর্মসূচি

পৃথিবীর অন্যান্য দেশের মতো, বাংলাদেশেও সামাজিক নিরাপত্তা কর্মসূচিসমূহের দুটি মূল উদ্দেশ্য রয়েছে। এর মূল উদ্দেশ্য হলো, সম্পদ পুনর্বণ্টনের মাধ্যমে দরিদ্র ব্যক্তিদের একটি নির্দিষ্ট পর্যায়ের দারিদ্রসীমার নিচে পতিত হওয়া থেকে রক্ষা করা এবং বাজার ব্যবস্থাপনায় ভূমিকা রাখা। ১৯৭১ সাল ও এর পরবর্তী সময়ে বাংলাদেশের ৭০% মানুষ যখন দারিদ্রসীমার নিচে বাস করতো, তখন বিভিন্ন প্রকার দুর্যোগগোস্তর সামাজিক নিরাপত্তার মূল দুটি উপায় ছিল খাদ্য রেশন ও ত্রাণ কার্যক্রম। সময়ের সাথে বাংলাদেশে যখন ব্যাপক দারিদ্র হ্রাসকরণে উল্লেখযোগ্য অগ্রগতি সাধিত হয়েছে, তখন দারিদ্র বিমোচনের লক্ষ্য নির্ধারণে অধিকতর কার্যকর উপায় খুঁজে বের করার প্রয়োজন দেখা দিয়েছে। এর ফলে খাদ্য রেশনের মতো কর্মসূচির পরিবর্তে নিত্য নতুন ও উন্নততর কর্মসূচি গৃহীত হয়েছে। দুর্যোগ ব্যবস্থাপনা ও ত্রাণ মন্ত্রণালয়ের পক্ষ থেকে দুর্যোগ ব্যবস্থাপনা অধিদপ্তরের ৪ টি সামাজিক নিরাপত্তা কর্মসূচি রয়েছে। এছাড়াও, নিয়মিত

বিরতিতে নতুন নতুন কর্মসূচি যোগ করা হয় এবং পুরাতন কর্মসূচি বন্ধ/স্থগিত করা হয়। এ কারণে কর্মসূচির প্রকৃত সংখ্যা বিভিন্ন সময় কম বেশি হয়ে থাকে। প্রায় সকল মন্ত্রণালয় বা সংস্থা কোনো না কোনো কর্মসূচি গ্রহণ করছে যা দারিদ্র বিমোচনে ও দরিদ্র মানুষের কল্যাণ ও ক্ষমতায়নে প্রত্যক্ষ বা পরোক্ষভাবে ভূমিকা রেখে চলেছে। এসকল কর্মসূচিকে সামগ্রিকভাবে সামাজিক নিরাপত্তা কর্মসূচি হিসেবে বিবেচনা করা যেতে পারে। বাংলাদেশ বিগত বছরগুলোতে দারিদ্র হ্রাসকরণ এবং সামাজিক ও মানবিক উন্নয়নে উল্লেখযোগ্য উন্নতি সাধন করেছে।

(তথ্য: জেলা দুর্যোগ ব্যবস্থাপনা ও ত্রাণ শাখা, কক্সবাজার)

কক্সবাজার জেলা ত্রাণ শাখার দায়িত্ব ও কার্যাবলি

- ক. দুর্যোগ ঝুঁকিহ্রাস কর্মসূচি গ্রহণের মাধ্যমে বিভিন্ন প্রকার দুর্যোগের ক্ষতিকর প্রভাব সহনীয় পর্যায়ে এনে সার্বিক দুর্যোগ লাঘব করা;
- খ. দুর্যোগের কারণে ক্ষতিগ্রস্ত ও দুর্দশাগ্রস্ত জনগোষ্ঠীর জন্য জরুরি মানবিক সহায়তা, পুনরুদ্ধার ও পুনর্বাসন কর্মসূচি দক্ষতার সহিত পরিচালনা করা;
- গ. দুর্যোগ ঝুঁকিহ্রাস ও জরুরি সাড়াদান কার্যক্রমের সহিত সংশ্লিষ্ট সরকারি ও বেসরকারি সংস্থাসমূহের কার্যক্রমসমূহকে সমন্বিত, লক্ষ্যভিত্তিক ও শক্তিশালী করা;
- ঘ. দুর্যোগ ব্যবস্থাপনা বিষয়ে সরকার কর্তৃক প্রদত্ত নির্দেশনা সুপারিশ, ইত্যাদি বাস্তবায়ন করা;
- ঙ. জাতীয় দুর্যোগ ব্যবস্থাপনা নীতিমালা ও জাতীয় দুর্যোগ ব্যবস্থাপনা পরিকল্পনা বাস্তবায়ন করা;
- চ. সকল দুর্যোগ কার্যকর দুর্যোগ ব্যবস্থাপনা কাঠামো গড়ে তোলার লক্ষ্যে সম্মিচীন ও প্রয়োজনীয় বলে বিবেচিত অন্যান্য কার্যক্রম গ্রহণ করা।

ঘূর্ণিঝড় প্রস্তুতি কর্মসূচি (CPP):

১৯৭০ সালের প্রলয়ংকরী ঘূর্ণিঝড়ের পর জাতিসংঘের অনুরোধে ১৯৭২ সালে তৎকালীন লিগ অব রেড ট্রস এর সহায়তায় ঘূর্ণিঝড় প্রস্তুতি কর্মসূচি (CPP) প্রতিষ্ঠা করা হয়। তবে লিগ অব রেড ট্রস ১ জুলাই ১৯৭৩ সাল হতে মাঠ পর্যায় থেকে কর্মসূচি প্রত্যাহার করে নেয়। এই কর্মসূচির গুরুত্ব অনুধাবন করে সরকার, উপকূলীয় অঞ্চলের মানুষের স্বার্থে জুলাই ১৯৭৩ সাল থেকে এটি চালু রাখার সিদ্ধান্ত গ্রহণের মাধ্যমে এর দায়িত্ব গ্রহণে সরকার এগিয়ে আসে। এর ফলে এটি বাংলাদেশ সরকার ও বাংলাদেশ রেডক্রিসেন্ট সোসাইটির যৌথ কর্মসূচিতে পরিণত হয়। তখন থেকেই এটি বাংলাদেশে দুর্যোগ ব্যবস্থাপনার ক্ষেত্রে চালু আছে এবং বিশেষ করে আগাম সতর্কীকরণ ব্যবস্থা, অনুসন্ধান ও উদ্ধার, স্থানান্তর, আশ্রয়, প্রাথমিক চিকিৎসা, ত্রাণ বিতরণ ও পুনর্বাসন কর্মকাণ্ড নিয়ে কাজ করে যাচ্ছে। কক্সবাজার জেলায় ৮ টি উপজেলায় ৫৩ টি ইউনিয়নে ৪৩০ টি ইউনিট আছে, এবং সর্বমোট ৬৪৫০ জন স্বেচ্ছাসেবক আছে যার মধ্যে ৪৩০০ পুরুষ ও ২১৫৫ মহিলা।

ঘূর্ণিঝড় প্রস্তুতি কর্মসূচি ঘূর্ণিঝড় ও সুনামির ফলে প্রাণহানি ও সম্পদের ক্ষয়ক্ষতি হ্রাসকরণে নিবেদিত। এর স্বেচ্ছাসেবী নেটওয়ার্কের মাধ্যমে এটি স্থানীয় গ্রামগুলোতে ঘূর্ণিঝড়ের আগাম সতর্কীকরণ বার্তা প্রচার এবং আগাম সতর্কীকরণ বার্তার প্রতি মানুষের আস্থা জোরদার করে আসছে। স্বেচ্ছাসেবীরা প্রতিটি গ্রামে সশরীরে গিয়ে মানুষকে ঘূর্ণিঝড়ের সতর্কীকরণ বার্তা জানিয়ে আসেন। এ নেটওয়ার্ক সরকার ও স্থানীয় পর্যায়ের মাঝে দূরত্ব হ্রাস করতে সাহায্য করে। এছাড়াও এর ফলে স্টেকহোল্ডারদের মাঝে আরো ভালো সমন্বয় বৃদ্ধি এবং জাতীয় আগাম সতর্কীকরণ ব্যবস্থা ও স্থানীয় জনগোষ্ঠীর মাঝে আস্থা সৃষ্টি করা সম্ভব হয়। ঘূর্ণিঝড় প্রস্তুতি কর্মসূচির সাফল্যের মূলে রয়েছে এর সরল প্রকৃতি, সামাজিক-সাংস্কৃতিক বিষয়াবলীর সমন্বয়, সমাজ ভিত্তিক স্বেচ্ছাসেবী কার্যক্রম এবং আগাম সতর্কীকরণ বার্তা প্রচারের নেটওয়ার্ক।

মাঠ পর্যায়ের কমিটি সমূহ:

- ১। ইউনিট কমিটি
- ২। ইউনিয়ন কমিটি
- ৩। উপজেলা কমিটি

ইউনিট কমিটিঃ

ঘূর্ণিঝড় প্রস্তুতি কর্মসূচীর মাঠ পর্যায়ে প্রতিটি ইউনিটে ১০ জন পুরুষ ও ৫ জন মহিলাসহ ১৫ জন স্বেচ্ছাসেবক রয়েছে। উক্ত স্বেচ্ছাসেবকগণ তাদের ভোটের মাধ্যমে প্রতিটি ইউনিটে একজন ইউনিট টিম লীডার ও একজন ডেপুটি ইউনিট টিম লিডার নির্বাচন করেন। প্রতিটি ইউনিটে ৫ টি বিভাগ রয়েছে যথাঃ সংকেত, আশ্রয়, উদ্ধার, প্রাথমিক চিকিৎসা ও ত্রাণ। প্রতিটি বিভাগে ৩ জন করে স্বেচ্ছাসেবক রয়েছে। যার মধ্যে ২ জন পুরুষ ও ১ জন মহিলা স্বেচ্ছাসেবক রয়েছে। ইউনিট টিম লীডার এই কমিটির সভাপতি এবং অন্যান্য স্বেচ্ছাসেবকগণ এই কমিটির সদস্য।

ইউনিয়ন কমিটিঃ

প্রতিটি ইউনিয়নের সকল ইউনিট টিম লীডারগণ তাদেও প্রত্যক্ষ ভোটের মাধ্যমে একজন ইউনিয়ন টিম লীডার ও একজন ডেপুটি ইউনিয়ন টিম লীডার নির্বাচন করে থাকেন। ইউনিয়ন কমিটিতে নির্বাচিত ইউনিয়ন টিম লীডার কমিটির সভাপতি এবং অন্যান্য ইউনিট টিম লীডারগণ উক্ত কমিটির সদস্য।

উপজেলা কমিটিঃ

প্রতিটি উপজেলায় সকল ইউনিয়ন টিম লীডারগণ তাদের প্রত্যক্ষ ভোটের মাধ্যমে একজন উপজেলা টিম লীডার ও একজন ডেপুটি উপজেলা টিম লীডার নির্বাচন করে থাকেন। উপজেলা কমিটিতে উপজেলা কমিটির সভাপতি এবং উপজেলা টিম লীডার, ডেপুটি উপজেলা টিম লীডার এবং অন্যান্য ইউনিয়ন টিম লীডারগণ উক্ত কমিটির সদস্য।

সারণি ২ : কক্সবাজার জেলার সিপিপি স্বেচ্ছাসেবকদের তালিকা

জেলা	জোন	উপজেলা	ইউনিয়নের সংখ্যা	মোট ইউনিট	সেচ্ছাসেবক		মোট স্বেচ্ছাসেবক
					পুরুষ	মহিলা	
কক্সবাজার	কক্সবাজার	টেকনাফ	৬	৬৬	৬৬০	৩৩০	৯৯০
		উখিয়া	৬	২৫	২৫০	১২৫	৩৭৫
		কক্সবাজার	৮	৬৯	৬৯০	৩৪৫	১০৩৫
		মহেশখালী	৯	৯৬	৯৬০	৪৪৫	১৪৪০
		চকোরিয়া	১১	৭০	৭০০	৩৫০	১০৫০
		পেকুয়া	৭	৪৯	৪৯০	২৪৫	৭৩৫
		কুতুবদিয়া	৬	৫৫	৫৫০	২৭৫	৮২৫
মোট		৮	৫৩	৪৩০	৪৩০০	২১১৫	৬৪৫০

(তথ্য: সিপিপি, কক্সবাজার জেলা অফিস)

দুর্যোগ ব্যবস্থাপনা কমিটিসমূহঃ

দুর্যোগ ব্যবস্থাপনা আইন ২০১২ এবং দুর্যোগ বিষয়ক স্থায়ী আদেশাবলী (SOD) ২০১৯ অনুসারে জেলা পর্যায়ে ১টি, ৮ টি উপজেলা, ৪ টি পৌরসভা, ৭১ টি ইউনিয়ন এবং ইউনিয়ন ও পৌরসভায় ৬৭৮ টি ওয়ার্ড দুর্যোগ ব্যবস্থাপনা কমিটি রয়েছে। এতে দুর্যোগপূর্ব, দুর্যোগকালীন এবং দুর্যোগ পরবর্তী কমিটির সদস্যদের দায়িত্ব ও কার্যাবলি নির্ধারণ করা আছে। দুর্যোগ বিষয়ক স্থায়ী আদেশাবলীতে সকল সরকারি ও বেসরকারি সংস্থার দায়-দায়িত্ব নির্ধারিত রয়েছে। দুর্যোগ ব্যবস্থাপনা কর্মকাণ্ড দক্ষতার সাথে বাস্তবায়নের জন্য তাদের নিজ নিজ দায়িত্বের সাথে সংশ্লিষ্ট কর্মপারিকল্পনা প্রণয়ন করবে। দুর্যোগ ঝুঁকি হ্রাস ও জরুরি সাড়াদান ব্যবস্থাপনা বিষয়ে কার্যকর পরিকল্পনা প্রণয়ন ও সমন্বয় নিশ্চিত করতে জেলা, উপজেলা, পৌরসভা, ইউনিয়ন ও ওয়ার্ড পর্যায়ে দুর্যোগ ব্যবস্থাপনা কমিটি গঠন ও কার্যক্রম বাস্তবায়নে এই প্রক্রিয়াতে অংশগ্রহণের মাধ্যমে জেলা দুর্যোগ ব্যবস্থাপনা ও ত্রাণ শাখা এসকল কমিটিকে সকল প্রকার সহায়তা প্রদান করবে।

সারণি ৩: জেলা দুর্যোগ সাড়াদান সমন্বয় কমিটি

১.	জেলা প্রশাসক	সভাপতি
২.	পুলিশ সুপারিনটেনডেন্ট	সদস্য
৩.	সিভিল সার্জন	সদস্য
৪.	নির্বাহী প্রকৌশলী, বাংলাদেশ পানি উন্নয়ন বোর্ড	সদস্য
৫.	নির্বাহী প্রকৌশলী, বিদ্যুৎ উন্নয়ন বোর্ড	সদস্য

৬.	জেলা খাদ্য নিয়ন্ত্রক	সদস্য
৭.	সশস্ত্র বাহিনী বিভাগ কর্তৃক মনোনীত ১ জন প্রতিনিধি	সদস্য
৮.	মেয়র সংশ্লিষ্ট পৌরসভা	সদস্য
৯.	উপপরিচালক, কৃষি সম্প্রসারণ অধিদপ্তর	সদস্য
১০.	জেলা শিক্ষা কর্মকর্তা	সদস্য
১১.	জেলা প্রাথমিক শিক্ষা কর্মকর্তা	সদস্য
১২.	প্রতিনিধি, ঘূর্ণিঝড় প্রস্তুতি কর্মকর্তা (যদি থাকে)	সদস্য
১৩.	রেড ক্রিসেন্ট সোসাইটি কর্তৃক মনোনীত প্রতিনিধি	সদস্য
১৪.	জেলা প্রশাসক কর্তৃক মনোনীত স্থানীয় বা জাতীয় পর্যায়ে কার্যক্রম রয়েছে, এরূপ বেসরকারী সংস্থা (এনজিও) ১ জন প্রতিনিধি	সদস্য
১৫.	বাংলাদেশ ফায়ার সার্ভিস ও সিভিল ডিফেন্স অধিদপ্তরের জেলা পর্যায়ের ১ জন কর্মকর্তা	সদস্য
১৬.	জেলা ত্রাণ ও পুনর্বাসন কর্মকর্তা	সদস্য সচিব

তথ্যসূত্র: দুর্যোগ বিষয়ক স্থায়ী আদেশাবলি ২০১৯

ঘূর্ণিঝড়ের জন্য জরুরি প্রস্তুতি পরিকল্পনা:

কক্সবাজার জেলায় ঘূর্ণিঝড়ের মৌসুম এগিয়ে আসার আগে, নিয়মিত জেলা দুর্যোগ ব্যবস্থাপনা কমিটির সভায় ঘূর্ণিঝড়ে প্রস্তুতির পরিকল্পনা প্রণয়নের উদ্যোগ গ্রহণ করে। প্রস্তুতি গ্রহণের পাঁচটি বিষয় জরুরি পূর্বপ্রস্তুতি পরিকল্পনাতে অন্তর্ভুক্ত: ১) বিপদাপন্নতা ও ঝুঁকি বিশ্লেষণ; ২) বিপদাপন্ন এলাকাতে অগ্রিম জরুরি ত্রাণ সামগ্রীর মজুদ রাখা; ৩) তথ্য ব্যবস্থাপনা; ৪) স্থানীয় পর্যায়ে পূর্বপ্রস্তুতি গ্রহণ; এবং ৫) সম্পদ সংগ্রহ।

কিভাবে কাজিত প্রস্তুতির পর্যায়ে পেছানো যায় এবং কিভাবে কক্সবাজারে ঘূর্ণিঝড়ের ঝুঁকির প্রতি সাড়াদানের জন্য প্রয়োজন অনুসারে প্রস্তুত থাকা যায় সে বিষয়ে দিকনির্দেশনা প্রদানের লক্ষ্যে এই জরুরি প্রস্তুতি পরিকল্পনা প্রণীত হয়েছে। এই পরিকল্পনা সংশ্লিষ্ট সকল এ্যাক্টরকে সম্পৃক্ত করবে এবং সরকারি সংস্থা, স্থানীয় কর্তৃপক্ষ, এবং জরুরি ঘূর্ণিঝড় প্রস্তুতি ও সাড়াদান কর্মকাণ্ডের সাথে সক্রিয়ভাবে সম্পৃক্ত অন্যান্য স্টেকহোল্ডারদেরকে সহায়তা করবে।

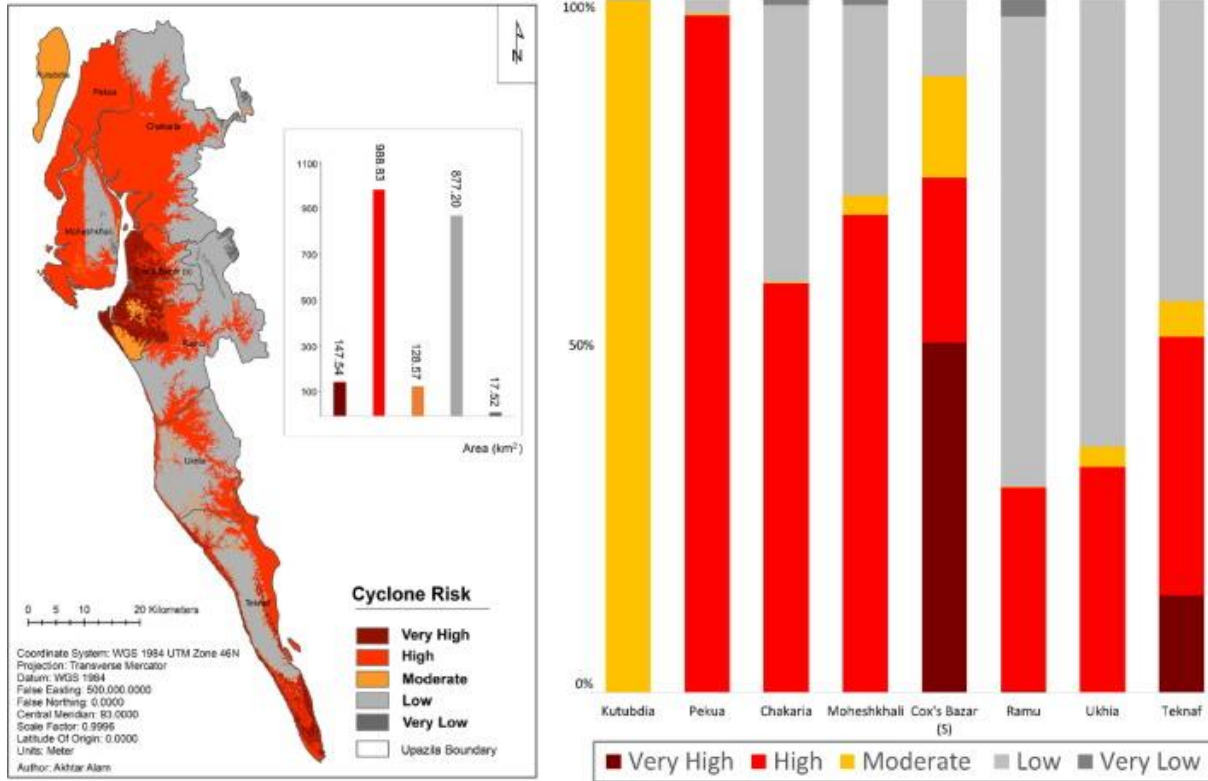
এই পরিকল্পনাটি দুর্যোগ বিষয়ক স্থায়ী আদেশাবলী (SOD)-২০১৯ অনুযায়ী প্রণীত। দুর্যোগ বিষয়ক স্থায়ী আদেশাবলী অনুযায়ী বাংলাদেশ সরকারের দুর্যোগ প্রস্তুতি ও সাড়াদান ম্যান্ডেটের সম্পূর্ণক হিসেবে কাজ করতে ও তার সম্প্রসারণের লক্ষ্যে এই পরিকল্পনাটি প্রণয়ন করা হয়েছে।

পরিচ্ছেদ ২: আপদ ও ঝুঁকি বিশ্লেষণ

কক্সবাজার জেলায় ঘূর্ণিঝড় জনিত আপদ ও বিপদাপন্ন জনসংখ্যার বিশ্লেষণ

কক্সবাজার জেলার অবস্থান বঙ্গোপসাগরের তীরে এক বিশেষ ভৌগোলিক অঞ্চলে হওয়ায় প্রায়শই এই জেলায় ঘূর্ণিঝড় আঘাত হানে। কক্সবাজারে ১১১ কিলোমিটার দৈর্ঘ্যের পৃথিবীর দীর্ঘতম সমুদ্রসৈকত রয়েছে যা এই জেলাকে ঘূর্ণিঝড় বড় মাপের ক্ষয়ক্ষতি ও প্রাণহানির জন্য দায়ী। এই জেলার মোট আয়তন ২৪৯১.৮৬ বর্গ কিলোমিটার যার মধ্যে ১৪৭.৫৪ বর্গ কিলোমিটার এলাকা সর্বোচ্চ ঝুঁকিতে আছে, ৯৮৮.৮৩ বর্গ কিলোমিটার এলাকা উচ্চ ঝুঁকিতে আছে এবং ১২৮.৫৭ বর্গ কিলোমিটার এলাকা মাঝারি ঝুঁকিতে আছে (চিত্র ২ দেখুন)। অবস্থানগত কারণে এই জেলার ৮ টি উপজেলার সবকটিই ঘূর্ণিঝড়ের ঝুঁকিতে রয়েছে, যখন এই অঞ্চলে কোনো ঘূর্ণিঝড় আঘাত হানে, তখন বঙ্গোপসাগরের উপকূলে বসবাসকারী হাজার হাজার মানুষ জলোচ্ছ্বাসের শিকার হয়, এবং তাদের জীবন ও জীবিকা ব্যাপকভাবে ক্ষতিগ্রস্ত হয়। সাধারণত বছরের এপ্রিল, মে, অক্টোবর এবং নভেম্বর মাসে ঘূর্ণিঝড় আঘাত হানে এবং জান-মালের ব্যাপক ক্ষতিসাধন করে থাকে।

চিত্র ২: সম্ভাব্য ঘূর্ণিঝড়ের বিপদান্নতার চিত্র



উৎস: <https://www.researchgate.net/publication/337468005>

চিত্র ৩: কক্সবাজার জেলার বিপদ মানচিত্র



সূত্র: কক্সবাজার জেলা দুর্ভোগ ব্যবস্থাপনা পরিকল্পনা-২০১৪

চিত্র ৪: বাংলাদেশের পূর্ব-উপকূলীয় এলাকার চিত্র



সূত্র: Tropical cyclone disaster impact modeling, impact assessment for Chittagong & Cox's Bazar, UNDP-2020

বিদ্যমান বিপদাপন্নতা ও মানুষের খাপ খাইয়ে নেয়ার সক্ষমতা বিশ্লেষণঃ

বাংলাদেশে প্রাকৃতিক দুর্যোগের প্রতি বিপদাপন্নতাকে নেতিবাচকভাবে প্রভাবিত করে এমন আরেকটি বিষয় হলো উপকূলবর্তী গ্রামীণ অঞ্চলে মানুষের মাঝে দারিদ্রের উচ্চ হার বিরাজমান। প্রাকৃতিক দুর্যোগ, সম্পদ ও অবকাঠামো ধ্বংস, এবং প্রাণহানি ও জিবিকার ক্ষতি করার মাধ্যমে দারিদ্র হ্রাসকরণে উল্লেখযোগ্যভাবে প্রতিবন্ধকতা সৃষ্টি করে। আবার অন্যদিকে দারিদ্রের উচ্চ হার প্রাকৃতিক দুর্যোগ ও আপদে মানুষের খাপ খাইয়ে নেয়ার সক্ষমতার উপরে বিরূপ প্রভাব ফেলে।

বাংলাদেশের দক্ষিণাঞ্চলে ঘন ঘন ঘূর্ণিঝড় ও জলোচ্ছ্বাসের আঘাত এবং জলবায়ু পরিবর্তন জনিত কারণে সমুদ্রপৃষ্ঠের উচ্চতা বৃদ্ধি ও স্থলভাগে লবণাক্ততার মাত্রা বৃদ্ধি পেয়েছে। এতে চাষযোগ্য জমির পরিমাণ হ্রাস পেয়েছে এবং দীর্ঘস্থায়ী জলাবদ্ধতার সৃষ্টি হয়েছে। এর ফলে ফসল উৎপাদনের হার হ্রাস পেয়েছে, এবং ঘরবাড়ি, ফসলের ক্ষেত, লবন চাষ, সড়ক ও অন্যান্য অবকাঠামোর প্রভূত ক্ষতি সাধিত হয়েছে। ঘূর্ণিঝড় ও জলাবদ্ধতার দরুন উল্লেখযোগ্য সংখ্যক মানুষ স্থানচ্যুত হয়েছে। এতে নিরাপদ পানি সরবরাহ, স্যানিটেশন, আশ্রয় ও খাদ্য নিরাপত্তার প্রতি একটি বড় মানবিক চ্যালেঞ্জ সৃষ্টি করেছে।

সারণি ৪: ইউনিয়ন ভিত্তিক ঘূর্ণিঝড়ে বিপদাপন্ন জনসংখ্যা*

উপজেলা/পৌরসভা	অবস্থান	জনসংখ্যা (বিবিএস ২০১১)			
		মোট পরিবার	মোট জনসংখ্যা	পুরুষ	মহিলা
চকরিয়া	ইউনিয়ন				
	ভেওলা মানিকচর	৩৮৪৩	১৯৯৫১	৯৯৪৭	১০০০৪
	চিরিঙ্গা	২৭৫৯	১৫৭৪৫	৭৯৫৫	৭৭৯০
	কৈয়ারবিল	৩৩৬৪	১৯৪৫৯	৯৬৮৮	৯৭৭১
	কাকারা	৪১৭৭	২২৮২৯	১১৪২৭	১১৪০২
	লক্ষ্যারচর	১৪৮০	৮০৬৯	৪০২৯	৪০৪০
	হারবাং	৮৫১৭	৩৯৬৩৮	১৯৫৮৩	২০০৫৫
	কোনাখালী	৩৫৪৮	১৭৯১৯	৮৪৭৯	৯৪৪০
	শাহারবিল	৩৪১৯	১৯৮৮০	১০১২৫	৯৭৫৫
	বদরখালী	৫৯৪৭	৩০৯৬৪	১৫৬৭৭	১৫২৮৭
	সুরজপুর মানিকপুর	২১৩৬	১১৬৩৮	৫৮১২	৫৮২৬
	বামু বিলছড়ি	১৬২৯	৮৫৭১	৪৩৩৬	৪২৩৫
	বড়ইতলী	৬৩৭৮	৩৫৫৮৫	১৮২৬৮	১৭৩১৭
	চেমুশিয়া	২৪০৯	১২৩৬৬	৬০৬৭	৬২৯৯
	পশ্চিম বড় ভেওলা	১৬৭০	৮৮০৫	৪৪১৩	৪৩৯২
	ডুলাহাজারা	৭৭৯১	৪২৯০৪	২১৬৪২	২১২৬২
	পূর্ব বড় ভেওলা	৫২০৭	২৮২৪৮	১৪৬২২	১৩৬২৬
	খুটাখালী	৬৪২৬	৩৪০৮৮	১৭২১২	১৬৮৭৬
	ফাঁসিয়াখালী	৪৫২৮	২৫১৩৭	১২৫৮৮	১২৫৪৯
	চকরিয়া পৌরসভা	১৩১৬৩	৭২৬৬৯	৩৭৩২৮	৩৫৩৪১
কক্সবাজার সদর	পিএমখালী	৬১০৬	৩৬৫২০	১৮১০৭	১৮৪১৩
	ভারুয়াখালী	৩৯৪২	২২৩৮১	১১৩৩৪	১১০৪৭
	ইসলামাবাদ	৫২৭৯	২৯১৯৫	১৪৬৯৩	১৪৫০২
	ঝিলংজা	৭৪০৬	৪২৩২২	২১২৪৩	২১০৭৯
	পোকখালী	৩৮২২	২১৩৪০	১০৭২৩	১০৬১৭
	চৌফলদাউ	৫২০২	২৮৭৯৬	১৪৪৪৭	১৪৩৪৯
	জালালাবাদ	৩০৫১	১৭০৩৭	৮৬৩৩	৮৪০৪
	খুরুসকুল	৬৮২৯	৪১২৬৪	২১৫২৪	১৯৭৪০
	ঈদগাঁও	৫৯৮৮	৩৩১০৯	১৬৬১৪	১৬৪৯৫
	ইসলামপুর	৩৬২৭	১৯৬৪১	১০০৪০	৯৬০১
	কক্সবাজার সদর পৌরসভা	৩১৪৩১	১৬৭৪৭৭	৯৪২৭৯	৭৩১৯৮
কুতুবদিয়া	উত্তর ধুরুং	৪৮৮৯	২৮০৩৫	১৪২৬৩	১৩৭৭২
	আলী আকবর ডেইল	৪২৯৮	২২৫০৪	১১৪৩৪	১১০৭০
	বড়ঘোপ	৪৬৮৮	২৫৪৮৮	১৩১৪৩	১২৩৪৫
	লেমসিখালী	৩৩৪৭	১৯০২৮	৯৮৪৭	৯১৮১
	দক্ষিণ ধুরুং	২৯৪২	১৭২৭৯	৮৮৩৬	৮৪৪৩
	কৈয়ারবিল	২৪২৩	১২৯৪৫	৬৫৭০	৬৩৭৫
মঠে হাশখালী	হোয়ানক	৯৩৭৩	৫১৫৮৭	২৬৫১৫	২৫০৭২
	কুতুবজোম	৫৩৬৭	৩০৬৩৭	১৫৭৬৬	১৪৮৭১
	মাতারবাড়ী	৮১৬৮	৪৪৯৩৭	২২৮০১	২২১৩৬
	শাপলাপুর	৬২২৯	৩৪২৬৮	১৭৪৬১	১৬৮০৭

	ধলঘাটা	২২৫০	১২৮৭৭	৬৬৮৮	৬১৮৯
	ছোটমহেশখালী	৪৬৫০	২৫২৫৫	১৩৩১২	১১৯৪৩
	বড় মহেশখালী	৮১৪৯	৪৫০৬৮	২৩৪৬৬	২১৬০২
	কালারমারছড়া	৮৯৩০	৪৯২৬৮	২৫৬১৫	২৩৬৫৩
	মহেশখালী পৌরসভা	৫০৬১	২৭৩২১	১৪০৬৯	১৩২৫২
পেকুয়া	মগনামা	৩৯৮২	২২০৮৮	১১০৫১	১১০৩৭
	পেকুয়া	৮৪৭৫	৪৫২৯৩	২২৭১২	২২৫৮১
	রাজারখালী	৪৫৫১	২৫৮৮৩	১৩১১২	১২৭৭১
	শীলখালী	৩০২৩	১৬১৮২	৮১১৮	৮০৬৪
	উজানটিয়া	২৬০৬	১৪৩৯৪	৭৩৪৪	৭০৫০
	বড় বাকিয়া	৩৬৪০	১৮৪৩০	৯১৪৬	৯২৮৪
	টাইটং	৫৬৬৭	২৯২৬৮	১৪৮২৭	১৪৪৪১
রামু	রাজারকুল	৩৭৫০	২০১৫৩	১০৩৮২	৯৭৭১
	দক্ষিণ মিঠাছড়ি	৪৪৬৬	২৫৯৯৮	১৩১৬৬	১২৮৩২
	কাউয়ারখোপ	৪৩৭৩	২৪০০৪	১২০২৪	১১৯৮০
	গর্জনীয়া	৪১৭৯	২২৬৫১	১১২৩২	১১৪১৯
	ঈদগড়	৩৪৩৭	১৮৩১৫	৯১০৫	৯২১০
	জোয়ারিয়া নালা	৪৭৮৭	২৭৩২৩	১৩৬২১	১৩৭০২
	কচ্ছপিয়া	৫০৪৯	২৮৩৩৬	১৪৩১০	১৪০২৬
	ফতেখাঁরকুল	৫৪৯৬	৩০৫৬৯	১৫৬০৮	১৪৯৬১
	খুনিয়াপালং	৬৪৬৬	৩৬৩১৫	১৮৪৯৭	১৭৮১৮
	চাকমারকুল	২৬১১	১৬৪৩৮	৮৬৮৬	৭৭৫২
	রশিদ নগর	৩০২৭	১৬৫৩৮	৮৩৬৯	৮১৬৯
টেকনাফ	বাহারছড়া	৪৮৩২	২৮৮০৫	১৪৪৮১	১৪৩২৪
	হোয়াইক্যং	৮৮৬৭	৫০৮৬৩	২৫২৯৬	২৫৫৬৭
	টেকনাফ সদর	৮৪৬৭	৪৭৭০৮	২৪০৭৬	২৩৬৩২
	সাবরং	৯৯৭০	৫৮৩৫৮	২৯১২৬	২৯২৩২
	সেন্টমার্টিন	১১৬৯	৬৭০৩	৩৪৭১	৩২৩২
	হীলা	৮২৭১	৪৬৮৯৬	২৩৩৬০	২৩৫৩৬
	টেশনাফ পৌরসভা	৪৭৫২	২৫০৫৬	১৩২৯৬	১১৭৬০
ভূখিয়া	রাজাপালং	১০৫৯৬	৫৬৮৯৫	২৮৬৬৩	২৮২৩২
	হলাদিয়া পালং	৯০০৬	৪৭৪৬১	২৩৬৮৯	২৩৭৭২
	জালিয়াপালং	৮৫১১	৪৭৬৫৬	২৪৫৪০	২৩১১৬
	পালংখালী	৫৫৮৯	৩২৮৪৩	১৬৫০৮	১৬৩৩৫
	রত্নাপালং	৪২৩৮	২২৫২৪	১১১৬৭	১১৩৫৭
মোট	৪১৫৬৯১	২২৮৯৯৯০	১১৬৯৬০৪	১১২০৩৮৬	

*<http://www.bbs.gov.bd/WebTestApplication/userfiles/Image/UpdatingPovertyMapsofBangladesh.pdf>

দৃশ্যকল্প ও পরিকল্পনার অনুমানঃ

উপরে উপস্থাপিত আপদ ও ঝুঁকির বিশ্লেষণ এবং বাংলাদেশের অতীত ঘূর্ণিঝড় জনিত দুর্ভোগের ভিত্তিতে ঘূর্ণিঝড় জনিত দুর্ভোগে জরুরি সাড়াদানের প্রস্তুতির পরিকল্পনা প্রণয়নের উদ্দেশ্যে নিম্নবর্ণিত দৃশ্যকল্প বিবেচনা করা হয়েছে। এই দৃশ্যকল্পটি অনুযায়ী মানবিক পরিস্থিতি ও অগ্রাধিকার ভিত্তিক চাহিদা সহকারে পরবর্তী পরিচ্ছেদে বিস্তারিতভাবে তুলে ধরা হয়েছে।

ক) দৃশ্যকল্প : ঘূর্ণিঝড় শ্রেণী ১

বাংলাদেশের দক্ষিণ-পূর্ব অঞ্চলে একটি ঘূর্ণিঝড় আঘাত হেনেছে। এর ফলে পাঁচটি জেলাতে (চট্টগ্রাম, কক্সবাজার, ফেনী, নোয়াখালী ও লক্ষীপুর) অবকাঠামোর ব্যাপক ক্ষয়ক্ষতি এবং বন্যা দেখা দিয়েছে ও ৩.০৭ মিলিয়ন মানুষ প্রত্যক্ষ ও পরোক্ষভাবে ক্ষতিগ্রস্ত হয়েছে।

দৃশ্যকল্প অনুযায়ী, গৃহীত প্রস্তুতিমূলক পদক্ষেপের ফলে ছোট পরিসরের ঝড়, বন্যা ও অন্যান্য বিভিন্ন প্রকারের আপদ যেমন আকস্মিক বন্যা, টর্নেডো ও ভূমিকম্প প্রভৃতিতে দ্রুত সাড়াদান সম্ভব হবে।

পরিকল্পনার অনুমানঃ

সরকারি ও ব্যক্তিগত সম্পদ ও সেবা এবং পরিবেশের উপরে দুর্ভোগটির প্রভাবসরকারি ও ব্যক্তিগত সম্পদ ও সেবা এবং পরিবেশের উপরে দুর্ভোগটির প্রভাব

- কক্সবাজার জেলার আক্রান্ত জনসংখ্যার একটি বিরাট অংশ উপকূলীয় অঞ্চলে বাস করে। এই জনসংখ্যার ৫০% এর বেশি দারিদ্র সীমার নিচে বসবাস করে। এখানে স্বাস্থ্য, শিক্ষা ও অন্যান্য সেবা প্রাপ্তির সুযোগসহ ন্যূনতম আর্থ-সামাজিক অবস্থা নিম্ন পর্যায়ের। কক্সবাজার জেলার মানুষেরা ২০১৯ সালের জুলাই মাসে আকস্মিক বন্যাতে আক্রান্ত হয়েছিল। এ জেলার মানুষেরা উচ্চমাত্রার খাদ্য নিরাপত্তাহীনতা ও অপুষ্টির শিকার।
- ঘূর্ণিঝড়ের আঘাতে বাড়িঘর, স্কুল ভবন, স্বাস্থ্যকেন্দ্র, জাহাজ ও নৌকা, চিংড়ি ঘের এবং লবণের খামার ও অন্যান্য সরকারি অবকাঠামো ক্ষতিগ্রস্ত হয়েছে; পানি সরবরাহ ও স্যানিটেশন ব্যবস্থা ব্যাহত হয়েছে; এবং পরিবহন ও যোগাযোগ ব্যবস্থার অবনতি হয়েছে। এছাড়াও, জিবিকা ও খাদ্যমজুদ ধ্বংস হয়েছে, প্রতিবেশ, প্রাকৃতিক সম্পদ ও খাদ্যের উৎসের প্রাপ্যতা ব্যাহত হয়েছে।
- প্রাণহানি, ফসলের ক্ষয়ক্ষতি ও সম্ভাব্য রোগবালাই বৃদ্ধির ফলে মারাত্মক খাদ্য সংকট ও অপুষ্টির পূর্বাভাস অনুমান করা হচ্ছে। শিশু, নারী ও বয়স্ক, প্রতিবন্ধী ও দীর্ঘস্থায়ীভাবে অসুস্থ মানুষের বিপদাপনড়বতা বৃদ্ধি পেতে পারে।
- এই মুহূর্তে অগ্রাধিকার ভিত্তিক জরুরি চাহিদা হলো বহনযোগ্য পানি সরবরাহ, পানির উৎসের পুনর্বাসন, খাদ্য সহায়তা, স্বাস্থ্য সেবা, অস্থায়ী আশ্রয়, অনুসন্ধান ও উদ্ধার সেবা।
- আরো বন্যা ও লবণাক্ত পানির অনুপ্রবেশ রোধ করতে ক্ষতিগ্রস্ত বাঁধের মেরামত ও পুনর্বাসন।

অগ্রাধিকার ভিত্তিক মানবিক চাহিদার প্রাক্কলনঃ

যে চারটি চাহিদা এই মুহূর্তে ঘূর্ণিঝড় আক্রান্ত জনবসতির জন্য সবচেয়ে গুরুত্বপূর্ণ তা হলো খাদ্য, জরুরি আশ্রয়, পানি ও স্যানিটেশন এবং জরুরি স্বাস্থ্য সেবা।

সারণি ৫: মানবিক চাহিদার প্রাক্কলন

উপজেলার নাম	মোট পরিবারের সংখ্যা	ক্ষতিগ্রস্ত পরিবারের সংখ্যা	পারিবারিক খাদ্য প্যাকেজ*	জরুরি আশ্রয় উপকরণ *	পারিবার কিত *	পানি ও স্যানিটেশন
চকরিয়া	৮৮৩৯১	২১৮৫০	২১৮৫০	১৯৮৬৪	২১৮৫০	২১৮৫০
কক্সবাজার সদর	৮২৬৮৩	৪১৩৪১	৪১৩৪১	৩৭৫৮৩	৪১৩৪১	৪১৩৪১
কুতুবদীয়া	২২৫৮৭	১৪৬৮২	১৪৬৮২	১৩৩৪৭	১৪৬৮২	১৪৬৮২
মহেশখালী	৫৮১৭৭	৩৪৯০৬	৩৪৯০৬	৩১৭৩৩	৩৪৯০৬	৩৪৯০৬
পেকুয়া	৩১৯৪৪	১২৭৭২	১২৭৭২	১১৬১১	১২৭৭২	১২৭৭২
গামু	৪৭৬৪১	২১৪৩৮	২১৪৩৮	১৯৪৮৯	২১৪৩৮	২১৪৩৮
টেকনাফ	৪৬৩২৮	২৫৪৮০	২৫৪৮০	২৩১৬৪	২৫৪৮০	২৫৪৮০
উখিয়া	৩৭৯৪০	২০৮৬৭	২০৮৬৭	১৮৯৭০	২০৮৬৭	২০৮৬৭
মোট	৪১৫৬৯১	১৯৩৩৩৬	১৯৩৩৩৬	১৭৫৭৬০	১৯৩৩৩৬	১৯৩৩৩৬

তথ্যসূত্র: Tropical cyclone disaster impact modeling, impact assessment for Chittagong & Cox's Bazar, UNDP-2020

খাপ খাইয়ে নেয়ার কৌশলঃ

সরকারি উদ্যোগ

দুর্যোগ ঝুঁকিহ্রাসকরণ, প্রস্তুতি ও সাড়াদানে বাংলাদেশ সরকারের একটি শক্তিশালী কৌশল রয়েছে, যা ২০১২ সালে দুর্যোগ ব্যবস্থাপনা আইন প্রণয়নের মাধ্যমে আরো জোরদার করা হয়েছে। বিদ্যমান ব্যবস্থাতে জাতীয়, জেলা, পৌরসভা, উপজেলা, ইউনিয়ন ও ওয়ার্ড পর্যায়ে তাৎক্ষণিক সাড়াদানে সরকারের প্রয়োজনীয় সামর্থ্য রয়েছে।

দুর্যোগ প্রস্তুতির অংশ হিসেবে সরকার প্রতি বছর দুর্যোগ ব্যবস্থাপনা ও ত্রাণ মন্ত্রণালয়ের মাধ্যমে বার্ষিক সম্পদ বরাদ্দ দিয়ে থাকে (নগদ অর্থ ও দ্রব্য সামগ্রী উভয় প্রকার)। এছাড়াও, কোনো দুর্যোগের ঘটনার পরে চাহিদা অনুযায়ী এবং মাননীয় প্রধানমন্ত্রীর সভাপতিত্বে “জাতীয় দুর্যোগ ব্যবস্থাপনা কাউন্সিল” সভার সিদ্ধান্ত অনুযায়ী দুর্যোগে সাড়াদানের জন্য অতিরিক্ত সম্পদ বরাদ্দ দেয়া হয়। সর্বাধিক ক্ষতিগ্রস্ত পরিবারগুলোকে সহায়তা প্রদান করা হয়। তবে যেহেতু দুর্যোগের উচ্চ মাত্রার প্রভাবের দরুন মানবিক চাহিদার মাত্রাও বৃদ্ধি পায়, এসকল চাহিদা পূরণ করতে আন্তর্জাতিক সম্পদ সহায়তা প্রয়োজন।

সমাজ পর্যায়ে খাপ খাইয়ে নেয়ার কৌশল

কক্সবাজার জেলায় আক্রান্ত জনগোষ্ঠীর দুর্যোগের সাথে খাপ খাইয়ে নেয়ার অতীত অভিজ্ঞতা রয়েছে। এখানে সামাজিক বন্ধন দৃঢ়, দ্রুত স্বেচ্ছাসেবী সংগ্রহ করা যায় এবং বিভিন্নডুব কমিউনিটির মাঝে ও একই কমিউনিটির অভ্যন্তরে খাদ্য ও অন্যান্য ত্রাণ সামগ্রী বিতরণ ও পুনর্বন্টন করা সম্ভব। এই এলাকাতে দুর্যোগের পরে মানুষ সাধারণত আত্মীয়, প্রতিবেশী ও এলাকার অন্যান্য বাসিন্দাদের নিকট হতে বিকল্প আবাসন সহায়তা গ্রহণ করে থাকে।

কক্সবাজার জেলায় মোট ৫৭৬ টি ঘূর্ণিঝড় আশ্রয় কেন্দ্র আছে। স্বেচ্ছাসেবীদের সহায়তায় ঘূর্ণিঝড় প্রস্তুতি কার্যক্রমের মাধ্যমে আসন্ন ঘূর্ণিঝড় সম্পর্কে সতর্কীকরণ বার্তা গ্রাম পর্যায়ে পর্যন্ত জনসাধারণের মাঝে পৌঁছে দেয়া হয়।

সীমাবদ্ধতা ও প্রতিবন্ধকতা

- ঘূর্ণিঝড় আগাম সতর্কীকরণ ব্যবস্থাটি বেশ কার্যকর। তবে, সমাজ ও পরিবার পর্যায়ে সময়মতো তথ্য পৌঁছে দেয়া এবং সীমিত সংখ্যক ঘূর্ণিঝড় আশ্রয় কেন্দ্রে তুলনামূলকভাবে বেশি সংখ্যক মানুষের আশ্রয় প্রাপ্তি নিশ্চিত করা এখনো একটি চ্যালেঞ্জ হিসেবে রয়ে গেছে।
- ক্ষয়ক্ষতির তথ্য সংগ্রহের জন্য সরকার কর্তৃক ব্যবহৃত মূল দুটি উপকরণ হলো এসওএস-ফরম ও ডি-ফরম। তবে, তথ্য সংগ্রহের পদ্ধতি, তথ্য/প্রতিবেদনের মান নিয়ন্ত্রণ এবং প্রতিবেদন প্রচার ব্যবস্থা আরো জোরদার করা প্রয়োজন।
- বেইসলাইন তথ্য উপাত্তের অভাব, দুর্যোগের প্রভাবের মাত্রা বিশ্লেষণ ও অনুমানের কাজে একটি বড় চ্যালেঞ্জ।
- পূর্ব থেকে মজুদ রাখা ত্রাণ সামগ্রীর ভিত্তিতে বলা যায় খাদ্য সামগ্রী মোটামুটিভাবে পর্যাপ্ত এবং এগুলো স্থানীয়ভাবে সংগ্রহ করা সম্ভব। তবে আশ্রয় উপকরণ ও খাদ্য ব্যতীত অন্যান্য ত্রাণ সামগ্রী মজুদ করা এবং ঘূর্ণিঝড়ের পরে সেগুলো দ্রুত সংগ্রহের ব্যবস্থা করা প্রয়োজন।
- স্টেকহোল্ডারদের সাথে সমন্বয় ও ঘূর্ণিঝড়ে সাড়াদানের জন্য স্থানীয় প্রশাসনকে পর্যাপ্ত সহায়তা প্রদান করতে হবে (মানব সম্পদ, অফিস উপকরণ ও আর্থিক সম্পদ)।
- দুর্যোগে প্রধান সাড়াদানকারী পক্ষ হলো সরকার। তবে সরকারের পাশাপাশি অন্যান্য বিভিন্নডুব সংগঠন আক্রান্ত জনগোষ্ঠীকে সহায়তা প্রদান করে। প্রয়োজনীয় দিকনির্দেশনা প্রদান ও প্রাপ্ত সম্পদের সমন্বয় করতে কার্যকর সমন্বয় কৌশল প্রণয়ন করা প্রয়োজন। দুর্যোগ ব্যবস্থাপনা কমিটি সমূহ (DMC) জেলা ও উপজেলা উভয় পর্যায়ে সমন্বয়ে বিশেষ ভূমিকা রাখতে পারে। জেলা প্রশাসক ও সংশ্লিষ্ট দুর্যোগ ব্যবস্থাপনা কমিটিগুলোকে সহায়তা করতে দুর্যোগ ব্যবস্থাপনা কমিটির কার্যকর সচিবালয় গড়ে তুলতে হবে।

জরুরি সাড়াদানের লক্ষ্য

দুর্যোগ ব্যবস্থাপনা আইনে (২০১২) "দুর্গত এলাকা" দুর্যোগের ঘোষণা সম্পর্কিত নিম্নলিখিত নির্দেশনা প্রদান করা হয়েছে।

ক. ধারা ২৩ এর উপধারা (১) এ বলা আছে ‘ধারা ২২ ও উপধারা (১) অনুযায়ী কোনো এলাকাকে “দুর্গত এলাকা” হিসেবে ঘোষণা করা হলে সরকার, প্রয়োজনে, সংশ্লিষ্ট মন্ত্রণালয়, বিভাগ, অধিদপ্তর, দপ্তর, সরকারি, আধা-সরকারি সংস্থা এবং এই আইনের অধীনে গঠিত বিভিন্ন কমিটিসমূহকে নিম্নলিখিত বিশেষ করণীয় কার্যাবলী সম্পাদনের নির্দেশ দিতে পারে:

১. দুর্যোগ অবস্থা মোকাবেলায় দুর্গত এলাকায় আক্রান্ত এলাকাতে সরকারি ও বেসরকারি মজুদে থাকা সম্পদের প্রাপ্যতা নিশ্চিতকরণ;
২. প্রয়োজনে অনুযায়ী অতিরিক্ত সম্পদের প্রাপ্যতা নিশ্চিতকরণ;
৩. জননিরপত্তা এবং আইন-শংখলা পরিস্থিতির নিয়ন্ত্রণ নিশ্চিতকরণ;
৪. জান-মাল ও পরিবেশের ক্ষয়ক্ষতি হ্রাসকরণের লক্ষ্যে যথাযথ পদক্ষেপ গ্রহণ; এবং

৫. স্থানীয় দুর্যোগ ব্যবস্থাপনা পরিকল্পনা অনুযায়ী সকল প্রয়োজনীয় ব্যবস্থা গ্রহণ।

খ. ধারা ২৩ এর উপধারা (২) এ বলা আছে ‘উপধারা (১) এর অধীন নির্দেশপ্রাপ্ত হলে সংশ্লিষ্ট মন্ত্রণালয়, বিভাগ, অধিদপ্তর, দপ্তরসহ, সরকারি এবং বেসরকারি সংস্থার সংশ্লিষ্ট সকল কার্যকর্তা ও কর্মচারী উহা পালন করতে ও বাস্তবায়ন করতে বাধ্য থাকবে।

এই জরুরি প্রস্তুতি পরিকল্পনার সার্বিক লক্ষ্য হলো একটি কার্যকর, সময়মতো ও সমন্বিত সাড়াদান নিশ্চিতকরণ ও নেতৃত্ব প্রদানে সরকারের বিদ্যমান সক্ষমতা জোরদারকরণ যা বিপদাপন্ন জনগোষ্ঠীসমূহের উপরে দুর্যোগের ঝুঁকি ও প্রভাব হ্রাস করবে।

জরুরি সাড়াদানে বাংলাদেশ সরকারের আদর্শ পরিচালনা পদ্ধতি : (SOP):

সময়সীমা	করণীয়	দায়িত্বপ্রাপ্ত প্রতিষ্ঠান
০-২৪ ঘন্টা	<ul style="list-style-type: none"> ✓ এসওএস ফরমের মাধ্যমে প্রাথমিক তথ্য-উপাত্ত সংগ্রহ; ✓ দুর্যোগ ব্যবস্থাপনা অধিদপ্তর, জেলা ত্রাণ ও পুনর্বাসন কর্মকর্তা এবং পিআইও এর মাধ্যমে দুর্যোগ ব্যবস্থাপনা ও ত্রাণ মন্ত্রণালয়ের নিকট প্রতিবেদন পেশ; ✓ দুর্যোগের জরুরি পরিস্থিতিতে সাড়াদানে যেক্ষেত্রে জেলা পর্যায়ের কর্মকর্তাদের দায়িত্বের মধ্যে পড়ে সেক্ষেত্রে দুর্যোগ বিষয়ক স্থায়ী আদেশ অনুযায়ী জেলা দুর্যোগ ব্যবস্থাপনা কমিটির জরুরি মিটিং আহ্বান করবে। একইভাবে উপজেলা দুর্যোগ ব্যবস্থাপনা কমিটি ও ইউনিয়ন দুর্যোগ ব্যবস্থাপনা কমিটির জরুরি সভার আয়োজন করবে। ✓ জাতীয় দুর্যোগ সাড়াদান সমন্বয় কেন্দ্র (NDRCC) ও দুর্যোগ ব্যবস্থাপনা তথ্য কেন্দ্রে (DMIC) প্রাণহানি ও ক্ষয়ক্ষতির প্রত্যক্ষ অভিজ্ঞতা ভিত্তিক প্রাথমিক তথ্য প্রদান; ✓ জেলা, উপজেলা ও ইউনিয়ন পর্যায়ে নিয়ন্ত্রণ কক্ষ স্থাপন; ✓ তাৎক্ষণিকভাবে জীবন রক্ষাকারী ত্রাণ সামগ্রী বরাদ্দের উদ্যোগ গ্রহণ; ✓ চিকিৎসা সেবা টিম, ফায়ার সার্ভিস ও সিভিল ডিফেন্স টিম মোতায়েন করতে সংশ্লিষ্ট কর্মকর্তাদের সাথে যোগাযোগ ও সমন্বয়; ✓ প্রাথমিক চিকিৎসা, অনুসন্ধান ও উদ্ধার অভিযানের তত্ত্বাবধান; এবং ✓ অনুসন্ধান ও উদ্ধার অভিযান চালানোর উদ্যোগ গ্রহণ। 	ঘূর্ণিঝড় প্রস্তুতি কর্মসূচি, পিআইও, উপজেলা নির্বাহী কর্মকর্তা, জেলা ত্রাণ ও পুনর্বাসন কর্মকর্তা, জেলা প্রশাসক, দুর্যোগ ব্যবস্থাপনা অধিদপ্তর, দুর্যোগ ব্যবস্থাপনা ও ত্রাণ মন্ত্রণালয়, ঘূর্ণিঝড় প্রস্তুতি কর্মসূচি, জেলা ও উপজেলা পর্যায়ে সংশ্লিষ্ট অধিদপ্তরসমূহ।
২৪-৭২ ঘন্টা	<ul style="list-style-type: none"> ✓ ডি-ফরম এর মাধ্যমে ক্ষয়ক্ষতি নিরূপণের জন্য বিস্তারিত তথ্য সংগ্রহ; ✓ দুর্যোগ ব্যবস্থাপনা অধিদপ্তর, জেলা ত্রাণ ও পুনর্বাসন কর্মকর্তা, ও পিআইও এর মাধ্যমে দুর্যোগ ব্যবস্থাপনা ও ত্রাণ মন্ত্রণালয়ে প্রতিবেদন পেশ; ✓ সংশ্লিষ্ট জেলা প্রশাসকের নিকট হতে প্রাপ্ত চাহিদার ভিত্তিতে দুর্যোগ ব্যবস্থাপনা ও ত্রাণ মন্ত্রণালয় হতে জরুরি ত্রাণ বরাদ্দ (বিনামূল্যে চাল, নগদ অর্থ, জরুরি আশ্রয়ের উপকরণ) ও বিতরণ; ✓ দুর্যোগ ব্যবস্থাপনা ও ত্রাণ মন্ত্রণালয় প্রত্যেকটি হতে সংশ্লিষ্ট জেলা প্রশাসকের অনুকূলে জরুরি ত্রাণ বরাদ্দ (বিনামূল্যে চাল, নগদ অর্থ, জরুরি আশ্রয়ের উপকরণ) করবে; ✓ দুর্যোগ ব্যবস্থাপনা ও ত্রাণ মন্ত্রণালয় এবং দুর্যোগ ব্যবস্থাপনা অধিদপ্তর হতে ত্রাণ বিতরণ পরিবীক্ষণ করা; ✓ চিকিৎসা সেবা টিম, ফায়ার সার্ভিস ও সিভিল ডিফেন্স টিম মোতায়েন করতে সংশ্লিষ্ট কর্মকর্তাদের সাথে যোগাযোগ ও সমন্বয়; এবং ✓ প্রাথমিক চিকিৎসা, অনুসন্ধান ও উদ্ধার অভিযানের তত্ত্বাবধান। 	ঘূর্ণিঝড় প্রস্তুতি কর্মসূচি, পিআইও, উপজেলা নির্বাহী কর্মকর্তা, জেলা ত্রাণ ও পুনর্বাসন কর্মকর্তা, জেলা প্রশাসক, দুর্যোগ ব্যবস্থাপনা অধিদপ্তর, দুর্যোগ ব্যবস্থাপনা ও ত্রাণ মন্ত্রণালয়, ঘূর্ণিঝড় প্রস্তুতি কর্মসূচি, জেলা ও উপজেলা পর্যায়ে সংশ্লিষ্ট অধিদপ্তরসমূহ।

<p>১-৪ সমগ্ৰাহ</p>	<ul style="list-style-type: none"> ✓ ডি-ফরম এ প্রদত্ত তথ্য বিশ্লেষণ ও সত্যাসত্য যাচাইকরণ; ✓ ডি-ফরম পূরণ ও পুনর্বাসন কার্যক্রমের লক্ষ্যে সম্পদ বরাদ্দ নির্ধারণ; ✓ স্থানীয় পর্যায়ের দুর্যোগ ব্যবস্থাপনা কমিটি কর্তৃক গৃহীত সিদ্ধান্তসমূহের বাস্তবায়ন বিষয়ে ফলো-আপ করা; ✓ সংশ্লিষ্ট মন্ত্রণালয় ও অধিদপ্তরকে সম্পৃক্ত করে ত্রাণ ও পুনরুদ্ধার সমন্বয় করা; ✓ যথাযথ বিতরণ ও বিভিন্ন সংস্থা কর্তৃক একই ধরনের উদ্যোগের পুনরাবৃত্তি এড়ানো নিশ্চিত করতে স্থানীয় পর্যায়ে সমন্বয় সাধন; ✓ মাঠ পর্যায়ে সাড়াদান কর্মকাণ্ড নজরদারি করতে দুর্যোগ ব্যবস্থাপনা অধিদপ্তর হতে মনিটরিং টিম প্রেরণ; ✓ বাহ্যিক কোনো সহায়তার প্রয়োজন হলে জাতীয় পর্যায়ে মিটিং আহ্বান করা (দুর্যোগ বিষয়ক স্থায়ী আদেশাবলী অনুযায়ী প্রধানমন্ত্রীর নেতৃত্বে, বা দুর্যোগ ব্যবস্থাপনা ও ত্রাণ মন্ত্রণালয়ের দায়িত্বে নিয়োজিত মন্ত্রীর নেতৃত্বে); ✓ জরুরি সাড়াদান যথাযথভাবে তদারকি করতে জেলা প্রশাসক ও উপজেলা নির্বাহী কর্মকর্তাকে পরিবহন সহায়তা প্রদান; এবং ✓ সাড়াদান বিষয়ক প্রতিবেদন প্রস্তুত ও দুর্যোগ ব্যবস্থাপনা ও ত্রাণ মন্ত্রণালয়ে প্রেরণ। 	<p>ঘূর্ণিঝড় প্রস্তুতি কর্মসূচি, পিআইও, উপজেলা নির্বাহী কর্মকর্তা, জেলা ত্রাণ ও পুনর্বাসন কর্মকর্তা, জেলা প্রশাসক, দুর্যোগ ব্যবস্থাপনা অধিদপ্তর, দুর্যোগ ব্যবস্থাপনা ও ত্রাণ মন্ত্রণালয়, ঘূর্ণিঝড় প্রস্তুতি কর্মসূচি, জেলা ও উপজেলা পর্যায়ে অবস্থিত অফিস সমূহের সংশ্লিষ্ট মন্ত্রণালয় / অধিদপ্তরসমূহ</p>
<p>২-৩ মাস</p>	<ul style="list-style-type: none"> ✓ পুনর্বাসন কার্যক্রম গ্রহণ (জীবিকা, গৃহায়ন, ও অন্যান্য); ✓ পুনর্বাসন কর্মকাণ্ডে যৌথ উদ্যোগের জন্য সংশ্লিষ্ট অন্যান্য মন্ত্রণালয়ের সাথে সমন্বয় (পশুসম্পদ, স্বাস্থ্য, জনস্বাস্থ্য ও প্রকৌশল, শিক্ষা, কৃষি, ইত্যাদি); ✓ জেলা, উপজেলা ও ইউনিয়ন পর্যায়ে দুর্যোগ ব্যবস্থাপনা কমিটির মিটিং আহ্বান; ✓ তদারকির উদ্দেশ্যে পরিদর্শন; ✓ সাড়াদান ও পুনরুদ্ধার কাজে সম্পৃক্ত বেসরকারি সংস্থাসমূহের সাথে সমন্বয়; এবং ✓ সাড়াদান ও পুনরুদ্ধার বিষয়ক প্রতিবেদন প্রস্তুত ও দুর্যোগ ব্যবস্থাপনা ও ত্রাণ মন্ত্রণালয়ে প্রেরণ। 	<p>ঘূর্ণিঝড় প্রস্তুতি কর্মসূচি, পিআইও, উপজেলা নির্বাহী কর্মকর্তা, জেলা ত্রাণ ও পুনর্বাসন কর্মকর্তা, জেলা প্রশাসক, দুর্যোগ ব্যবস্থাপনা অধিদপ্তর, দুর্যোগ ব্যবস্থাপনা ও ত্রাণ মন্ত্রণালয়, ঘূর্ণিঝড় প্রস্তুতি কর্মসূচি, জেলা ও উপজেলা পর্যায়ে অবস্থিত অফিস সমূহের সংশ্লিষ্ট মন্ত্রণালয় / অধিদপ্তরসমূহ</p>

৯. ঘূর্ণিঝড় জরুরি প্রস্তুতি পরিকল্পনা: বাংলাদেশ মার্চ ২০১৫, পৃষ্ঠা নং ১৬-১৭

পরিচ্ছেদ ৩: ত্রাণ সামগ্রীর অগ্রিম মজুদ

২০২০ সালের ঘূর্ণিঝড়ের আগাম প্রস্তুতি হিসেবে বাংলাদেশ সরকার ও সংশ্লিষ্ট অন্যান্য স্টেকহোল্ডাররা (জাতীয় ও আন্তর্জাতিক) ত্রাণ ও অন্যান্য উপকরণাদির মজুদ রাখা শুরু করেছে, যাতে ঘূর্ণিঝড়ে সাড়াদানের উদ্যোগ সঠিক সময়ের মধ্যে গ্রহণ সম্ভব হয়।

নিচের সারণিতে জরুরি সাড়াদানে নিয়োজিত সংশ্লিষ্ট সরকারি ও বেসরকারি স্টেকহোল্ডারের নিকট প্রস্তুত রাখা বর্তমান ত্রাণ ও অন্যান্য সামগ্রীর মজুদ উপস্থাপন করা হয়েছে।

সারণি ৬: জরুরি ত্রাণ সামগ্রীর অগ্রিম সরকারি মজুদ

সামগ্রী	সরকার/দুর্যোগ ব্যবস্থাপনা অধিদপ্তর কর্তৃক বরাদ্দকৃত
নগদ অর্থ	১০৮০০০০০ টাকা নগদ অর্থ বরাদ্দ
খাদ্য সামগ্রী	২৬.৮১৩ মেগটন বিনামূল্যে প্রদত্ত ত্রাণের খাদ্যশস্য বরাদ্দ
খাদ্য ব্যতীত অন্যান্য সামগ্রী	৪৯২০৭ পিস কম্বল
জরুরি আশ্রয়	টিন ১৭৫০ বাউন্ডেল চেউটিন ২৭০০০০০ টাকা চেউটিন ও গৃহনির্মাণের জন্য বরাদ্দ

তথ্যসূত্র: জেলা দুর্যোগ ব্যবস্থাপনা ও ত্রাণ শাখা, কক্সবাজার

জরুরি স্বাস্থ্য সেবা

সংকটকালে সাড়াদানের লক্ষ্যে স্বাস্থ্য মন্ত্রণালয় একটি জাতীয় স্বাস্থ্য সমস্যা ব্যবস্থাপনা কেন্দ্র ও নিয়ন্ত্রণ কক্ষ স্থাপন করেছে। এছাড়াও দুর্যোগকালে স্বাস্থ্য সেবার বিষয় নজরদারি করতে প্রয়োজনীয় উপকরণ সহকারে স্বাস্থ্য সেবা নজরদারি টিম রয়েছে।

জরুরি যোগাযোগ

কার্যকরভাবে মানবিক ত্রাণ উদ্যোগসমূহ পরিচালনার জন্য শক্তিশালী টেলিযোগাযোগ নেটওয়ার্কের গুরুত্ব অনুধাবন করে দুর্যোগ ব্যবস্থাপনা ও ত্রাণ মন্ত্রণালয় ও দুর্যোগ ব্যবস্থাপনা অধিদপ্তর একটি শক্তিশালী জরুরি যোগাযোগ কার্যক্রম প্রণয়নের জন্য কাজ করেছে। এই কার্যক্রম সম্পদ ও মেবাইল প্রযুক্তি অবকাঠামোকে কাজে লাগিয়ে দুর্যোগে সাড়াদানে যোগাযোগের গুরুত্বপূর্ণ ভূমিকা রাখবে।

দুর্যোগ ব্যবস্থাপনা ও ত্রাণ মন্ত্রণালয়কে বর্তমানে দুর্যোগ ব্যবস্থাপনা তথ্য নেটওয়ার্ক (DMIN) এর দায়িত্ব প্রদান করা হয়েছে। এটি এমন একটি ওয়েব পোর্টাল যাতে সকল দুর্যোগ ব্যবস্থাপনা কমিটি, অন্যান্য সরকারি সংস্থা, এবং বেসরকারি সংস্থা ও সাধারণ নাগরিকদের সাথে সংযোগ স্থাপিত আছে। এখানে একটি ইন্টারনেট পোর্টালে ঝুঁকি হ্রাস ও জরুরি সাড়াদানের সম্পদ ও যোগাযোগ বিষয়ক তথ্য সন্নিবেশিত হয়েছে। এই পোর্টালটির দায়িত্বে নিয়োজিত আছে দুর্যোগ ব্যবস্থাপনা অধিদপ্তরে অবস্থিত দুর্যোগ ব্যবস্থাপনা তথ্য কেন্দ্র (DMIC)। জেলা ও উপজেলা পর্যায়ে দুর্যোগ ব্যবস্থাপনা কমিটিসমূহ এর সাথে ইন্টারনেটের মাধ্যমে সংযুক্ত। এছাড়া দুর্যোগ ব্যবস্থাপনা ও ত্রাণ মন্ত্রণালয়ে প্রতিষ্ঠিত National Disaster Response Coordination Cell (NDRCC) গুরুত্বপূর্ণ ভূমিকা রাখছে।

ঘূর্ণিঝড় আশ্রয় কেন্দ্র

বর্তমান পরিসংখ্যান অনুযায়ী কক্সবাজার জেলার ৮ টি উপজেলায় সর্বমোট ৫৭৬ টি ঘূর্ণিঝড় আশ্রয় কেন্দ্র রয়েছে।

সারণি ৭: উপজেলা ভিত্তিক আশ্রয় কেন্দ্রের সংখ্যা

ক্রমিক নং	উপজেলা	ঘূর্ণিঝড় আশ্রয় কেন্দ্রের সংখ্যা
১	চকরিয়া	৯০
২	কক্সবাজার সদর	৬৮
৩	কুতুবদিয়া	১০২
৪	মহেশখালী	৯৪
৫	পেকুয়া	৭৫
৬	গামু	৩৫
৭	টেকনাফ	৬৪
৮	উখিয়া	৪৮
	মোট	৫৭৬

তথ্যসূত্র: জেলা দুর্যোগ ব্যবস্থাপনা ও ত্রাণ শাখা, কক্সবাজার

পরিচ্ছেদ৪: তথ্য ব্যবস্থাপনা

জাতীয় দুর্যোগ সাড়াদান সমন্বয় কেন্দ্র (NDRCC):

যে কোনো জরুরি দুর্যোগ পরিস্থিতিতে কার্যকর ও সমন্বিত সাড়াদান নিশ্চিতকরণের গুরুত্বপূর্ণ পূর্বশর্ত হলো জাতীয় পর্যায়ে একটি জরুরি পরিচালনা কেন্দ্র (EOC)। এজন্য দুর্যোগ ব্যবস্থাপনা ও ত্রাণ মন্ত্রণালয়ের সচিবালয়ে একটি জাতীয় সাড়াদান সমন্বয় কেন্দ্র (NDRCC) স্থাপন করা হয়েছে। এটি তথ্য, সম্পদ ও কর্মকাণ্ড ব্যবস্থাপনার জন্য সপ্তাহে ৭ দিন ২৪ ঘণ্টা চালু থাকে। দুর্যোগ বিষয়ক স্থায়ী আদেশাবলী অনুযায়ী এই কেন্দ্র জাতীয় দুর্যোগ সাড়াদান সমন্বয় গ্রুপকে (NDRCG) সাচিবিক সহায়তা প্রদান করবে। উন্নততর যোগাযোগের লক্ষ্যে জাতীয় দুর্যোগ সাড়াদান সমন্বয় কেন্দ্রকে (NDRCC) জরুরি পরিচালনা কেন্দ্রের সমপর্যায়ের প্রতিষ্ঠান হিসেবে বিবেচনা করার সিদ্ধান্ত গ্রহণ করা হয়েছে। জাতীয় দুর্যোগ সাড়াদান সমন্বয় কেন্দ্র বাংলাদেশ সচিবালয়ের ৪ নম্বর ভবনের ৪১৫ নম্বর কক্ষে অবস্থিত। ফোন নম্বর: ৯৫৪০৪৫৪, ৯৫৪৫১১৫, ৯৫৪৯১১৬ ও মোবাইল নম্বর: ০১৭৫৫৫৫০০৬৭।

দুর্যোগ ব্যবস্থাপনা তথ্য কেন্দ্র (DMIC):

দুর্যোগ ব্যবস্থাপনা তথ্য কেন্দ্র দুর্যোগ ব্যবস্থাপনা ও ত্রাণ মন্ত্রণালয়ের ঝুঁকি হ্রাস, আপদ সম্পর্কে আগাম সতর্কীকরণ, জরুরি সাড়াদান ও পুনরুদ্ধার কর্মকাণ্ড সংক্রান্ত একটি তথ্য ভাণ্ডার। দুর্যোগ ব্যবস্থাপনা সংক্রান্ত বিভিন্ন তথ্য যেমন-দুর্যোগ ঝুঁকিহ্রাস কর্মসূচী, প্রস্তুতি, আপদ সম্পর্কে আগাম সতর্কীকরণ, জরুরি সাড়াদান, অনুসন্ধান ও উদ্ধার, জরুরি ত্রাণ, পুনরুদ্ধার ও পুনর্বাসন ইত্যাদি কর্মকাণ্ড সংক্রান্ত একটি তথ্য ভাণ্ডার। দুর্যোগ ব্যবস্থাপনা অধিদপ্তর, অন্যান্য জেলা ও উপজেলার ন্যায় কক্সবাজার জেলায় জেলা দুর্যোগ ব্যবস্থাপনা ও ত্রাণ অফিসে এবং চকরিয়া, পেকুয়া, কুতুবদিয়া, মহেশখালী, কক্সবাজার সদর, রামু, উখিয়া এবং টেকনাফ উপজেলায় উপজেলা প্রকল্প বাস্তবায়ন কর্ম অফিসে এ কেন্দ্র প্রতিষ্ঠা করা হয়েছে।

ইমারজেন্সি অপারেশন সেন্টার (EOC):

কক্সবাজার জেলার ঘূর্ণিঝড়সহ বিভিন্ন প্রকার জরুরি অবস্থা মোকাবেলায় কক্সবাজার জেলা প্রশাসক কার্যালয়ে একটি ইমারজেন্সি অপারেশন সেন্টার স্থাপন করা হয়েছে। দুর্যোগের সম্ভাব্য ক্ষয়ক্ষতি হ্রাস এবং সঠিক সমন্বয়ের লক্ষ্যে জেলা প্রশাসক এবং জেলা দুর্যোগ ব্যবস্থাপনা কমিটির সভাপতি আনুষ্ঠানিকভাবে এই সেন্টার চালু করেন এবং যতদিন প্রয়োজন উক্ত সেন্টার চালু রাখেন। জেলা পর্যায়ের বিভিন্ন দপ্তরের কর্মকর্তা-কর্মচারীদের সমন্বয়ে পর্যায়ক্রমিক দ্বায়িত্ব পালনের তালিকা প্রস্তুত করে সার্বক্ষণিক তথ্য সংগ্রহ এবং তথ্য প্রদান নিশ্চিত করেন। একটি মোবাইল নম্বর (০১৭৩৩৩৭৩১৩৭) এবং টেলিফোন নম্বর (০৩৪১১৬৪২৫৪) তে ফোন করে যে কোন ব্যক্তি দুর্যোগ বিষয়ক তথ্যাদি নিতে পারেন আবার প্রয়োজনীয় তথ্য প্রদান করতে পারেন (পরিশিষ্ট-০১ দেখুন)।

বাংলাদেশ আবহাওয়া অধিদপ্তর (BMD) :

বাংলাদেশ আবহাওয়া অধিদপ্তর (BMD) হলো প্রতিরক্ষা মন্ত্রণালয়ের অধীনে বাংলাদেশের একটি সরকারি সংস্থা। বাংলাদেশ আবহাওয়া অধিদপ্তরের দায়িত্বের মধ্যে রয়েছে: সমগ্র দেশের আবহাওয়া সংক্রান্ত তথ্য পর্যবেক্ষণ ও সংগ্রহ; আবহাওয়ার আগাম সতর্ক বার্তা প্রচার; আবহাওয়ার পূর্বাভাস ও জলবায়ু সংক্রান্ত সেবা প্রদান; এবং সাধারণ মানুষ, কৃষি, নৌ চলাচল, পরিবেশ, বেসামরিক বিমান চলাচল, পানি সম্পদ ও দুর্যোগ ব্যবস্থাপনা সংস্থাসমূহ সহ বিভিন্ন ডুব সরকারি ও বেসরকারি খাতের প্রতিষ্ঠানকে আবহাওয়া সংক্রান্ত আগাম সতর্কীকরণ। গভীর সমুদ্রে নিনাচাপ সৃষ্টি বা ঘূর্ণিঝড় সৃষ্টি হলে বিএমডি থেকে সতর্ক সংকেত জারি করা হয়। কক্সবাজার জেলার রাডার স্টেশন-কক্সবাজার; কুতুবদিয়া, টেকনাফ ও টেকনাফের সেন্টমার্টিনে অবস্থিত প্রথম শ্রেণীর পর্যবেক্ষণ কেন্দ্রের মাধ্যমে বাংলাদেশ আবহাওয়া অফিস বিভিন্ন আবহাওয়া সংক্রান্ত তথ্য সংগ্রহ করে এবং কক্সবাজার জেলা আবহাওয়া অফিস নিয়মিত জেলা দুর্যোগ ব্যবস্থাপনা কমিটিকে আবহাওয়ার তথ্য সরবরাহ করে থাকে, যা জেলা দুর্যোগ ব্যবস্থাপনা কমিটির বিভিন্ন সিদ্ধান্ত গ্রহণে গুরুত্বপূর্ণ ভূমিকা পালন করে থাকে।

বেতার ও টেলিভিশন:

কক্সবাজার এর বিভিন্ন এলাকার মানুষের নিকট থেকে প্রাপ্ত তথ্য থেকে জানা যায় যে, বেশিরভাগ মানুষ বেতার ও টেলিভিশনে আবহাওয়ার পূর্বাভাস শুনে থাকে এবং তা থেকে আবহাওয়া সংক্রান্ত বার্তা পেয়ে থাকে। বিদ্যমান বার্তাসমূহ সুনির্দিষ্টভাবে এলাকা ভিত্তিক নয় এবং সেগুলো হালনাগাদকৃত বিপদের মাত্রার সাথে সামঞ্জস্যপূর্ণ নয়। এছাড়াও এসকল বার্তা ব্যাখ্যা করাও কঠিন। বর্তমানে ইউনিয়ন পর্যায়ে তথ্যকেন্দ্র বিদ্যমান, ঘূর্ণিঝড়ের জরুরি সতর্ক সংকেত প্রচারে এসকল তথ্যকেন্দ্রের সহায়তা গ্রহণ করা যেতে পারে। এছাড়াও উপকূলীয় ঘূর্ণিঝড় প্রবণ এলাকার ইউনিয়ন পরিষদগুলোতে টেলিভিশন এর সংস্থান করার উদ্যোগ গ্রহণ করা যেতে পারে।

ইন্টারএ্যাক্টিভ ভয়েস রেসপন্স (IVR):

মোবাইল ফোনের মাধ্যমে আবহাওয়ার পূর্বাভাস, বন্যা পরিস্থিতি ও ঘূর্ণিঝড় সংক্রান্ত বার্তা প্রচারের জন্য পরিক্ষামূলকভাবে আইভিআর ব্যবস্থা চালু করা হয়েছে। বর্তমানে টেলিটক নামক সেল ফোন অপারেটর আইভিআর সেবা প্রদান করছে। এতে যে কোনো সেল ফোন থেকে ১০৯৪১ নম্বরে ডায়াল করে বার্তা শোনা যায়। বাংলাদেশ আবহাওয়া অধিদপ্তর, বন্যা পূর্বাভাস ও সতর্কীকরণ কেন্দ্র (FFWC) ও সার্বিক দুর্যোগ ব্যবস্থাপনা কর্মসূচি (CDMP) আইভিআর ব্যবস্থায় পৃষ্ঠপোষকতা প্রদান করছে।

শর্ট মেসেজ সার্ভিস (SMS):

দুর্যোগ ব্যবস্থাপনা অধিদপ্তর (DDM) শর্ট মেসেজ সার্ভিসের মাধ্যমে আবহাওয়ার পূর্বাভাস ও ঘূর্ণিঝড় সংক্রান্ত বার্তা প্রচারের জন্য ব্যবস্থা চালু করেছে। এই সেবার মাধ্যমে ঘূর্ণিঝড় এর সময় দুর্যোগ ব্যবস্থাপনা অধিদপ্তর উপকূলীয় জেলা, উপজেলা এবং ইউবনয়ন দুর্যোগ ব্যবস্থাপনা কমিটি, জেলা প্রশাসক, উপজেলা নির্বাহী কর্মকর্তা, জেলা ত্রাণ ও পুনর্বাসন কর্মকর্তা এবং উপজেলা প্রকল্প বাস্তবায়ন কর্মকর্তাদের মাঝে ৫০০০ মেসেজ প্রদান করে।

কমিউনিটি রেডিও স্টেশনঃ

কক্সবাজার জেলার টেকনাফ উপজেলায় প্রাকৃতিক দুর্যোগ প্রবণ মানুষের আর্থ-সামাজিকভাবে উন্নয়নের লক্ষ্য নিয়ে ২১ এপ্রিল, ২০১২ সালে যাত্রাশুরুর করে কমিউনিটি রেডিও স্টেশন রেডিও নাফ এফএম ৯৯.২। বেসরকারি উন্নয়ন সংস্থা একলাবের পৃষ্ঠপোষকতায় প্রতিষ্ঠিত এই কমিউনিটি রেডিওটি বর্তমানে সকাল ৮ টা থেকে ১০ টা এবং সন্ধ্যা ৫ টা থেকে সন্ধ্যা ৭ টা পর্যন্ত চলমান রয়েছে। রেডিও নাফ একমাত্র কমিউনিটি রেডিও স্টেশন যা অত্র এলাকার মানুষের কাছে স্থানীয় ভাষায় সকল অনুষ্ঠান বিশেষত ঘূর্ণিঝড় এর পূর্বাভাসসহ বিভিন্ন পর্যায়ে করণীয় সম্পর্কে স্থানীয় অধিবাসিসহ সমুদ্রে মাছধরারত মৎসজীবীদের দিকনির্দেশনা প্রদান করে থাকে।

ঘূর্ণিঝড় বুলবুল মোকাবেলার অভিজ্ঞতাঃ

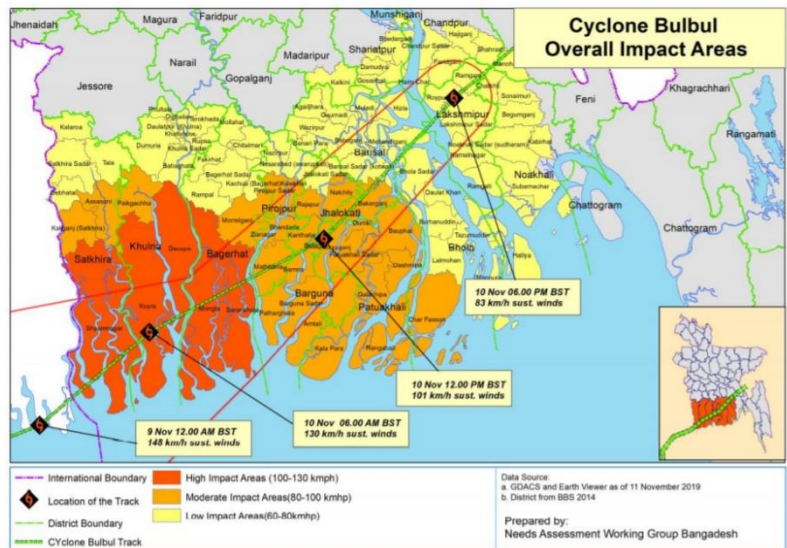
অতি তীব্র ঘূর্ণিঝড় বুলবুল একটি ক্রান্তীয় ঘূর্ণিঝড়, যা ২০১৯ সালের ৫ নভেম্বর নিম্নাচাপ সৃষ্টি হয়, যা পরদিন অর্থাৎ ৬ তারিখ গভীর নিম্নাচাপ এবং ৭ নভেম্বর দুপুণ্ডে নিম্নাচাপ শক্তিশালী হয়ে ঘূর্ণিঝড়ে পরিণত হয়। ঐদিন রাতেই এটি শক্তিশালী ঘূর্ণিঝড়ে রূপ নেয়।

০৮ নভেম্বর ২০১৯ তারিখে বাংলাদেশ আবহাওয়া অধিদপ্তরের সতেরো নম্বর বিশেষ বুলেটিন প্রচার করা হয় যেখানে উল্লেখ করা হয় যে পশ্চিম-মধ্য বঙ্গোপসাগর ও তৎসংলগ্ন পূর্ব-মধ্য বঙ্গোপসাগর এলাকায় অবস্থানরত ঘূর্ণিঝড় বুলবুল কক্সবাজার সমুদ্রবন্দর থেকে ৬৪৫ কিঃমিঃ দক্ষিণ-পশ্চিমে অবস্থান করছে এবং কক্সবাজারকে ০৪ (চার) নম্বর স্থানীয় হুঁশিয়ারি সংকেত দেখাতে বলা হয়। মাছধরা নৌকা ও মৎসজীবীদের পরবর্তী নির্দেশ না দেওয়া পর্যন্ত নিরাপদ আশ্রয়ে থাকতে বলা হয়।

০৮ নভেম্বর ২০১৯ তারিখে বাংলাদেশ আবহাওয়া অধিদপ্তর থেকে প্রচারিত ১৮ (আঠারো) নম্বর বিশেষ আবহাওয়ার বিজ্ঞপ্তি প্রচার করা হয় যেখানে উল্লেখ করা হয় যে অদ্য সন্ধ্যা ০৬ টায় ঘূর্ণিঝড় বুলবুল কক্সবাজার সমুদ্রবন্দর থেকে ৫৮৫ কিঃ মিঃ দক্ষিণপশ্চিমে অবস্থান করছে যা আগামীকাল (০৯ নভেম্বর ২০১৯) সন্ধ্যা নাগাদ পশ্চিমবঙ্গ-খুলনা উপকূল (সুন্দরবনের নিকট দিয়ে) অতিক্রম করতে পারে।

বিজ্ঞপ্তিতে আরও জানানো হয় যে, অতি প্রবল ঘূর্ণিঝড় কেন্দ্রের ৭৪ কিঃমিঃ এর মধ্যে বাতাসের একটানা সর্বোচ্চ গতিবেগ ঘন্টায় ১২০ কিঃ মিঃ যা দমকা অথবা ঝড়ো হাওয়ার আকাতে ১৪০ কিঃ মিঃ পর্যন্ত বৃদ্ধি পাচ্ছে।

০৯ নভেম্বর ২০১৯ তারিখে আবহাওয়া অধিদপ্তর ২২ (বাইশ) নম্বর বিশেষ বিজ্ঞপ্তি প্রচার করে যেখানে ঘূর্ণিঝড় বুলবুল কক্সবাজার সমুদ্রবন্দর থেকে ৫১০ কিঃ মিঃ দক্ষিণপশ্চিমে অবস্থান করছে যা সন্ধ্যা নাগাদ পশ্চিমবঙ্গ-খুলনা উপকূল (সুন্দরবনের নিকট দিয়ে) অতিক্রম করতে পারে। কক্সবাজার সমুদ্র বন্দরকে ০৪ (চার) নম্বর (পুনঃ) ০৪ (চার) নম্বর স্থানীয় হুঁশিয়ারি সংকেত দেখিয়ে যেতে বলা হয়েছে। উত্তর বঙ্গোপসাগরে অবস্থানরত সকল মাছ ধরার নৌকা ও ট্রলারকে পরবর্তী নির্দেশ না দেওয়া পর্যন্ত নিরাপদ আশ্রয়ে থাকতে বলা হয়েছে।



চিত্র ৫: ঘূর্ণিঝড় বুলবুল এর গতিপথ ও সার্বিক প্রভাব চিত্র

১০ নভেম্বর ২০১৯ তারিখে আবহাওয়া অধিদপ্তর ৩০ (ত্রিশ) নম্বর বিশেষ আবহাওয়া বিজ্ঞপ্তি প্রচার করে যেখানে বলা হয় খুলনা ও তৎসংলগ্ন বাংলাদেশের দক্ষিণপশ্চিমাঞ্চল এলাকায় অবস্থানরত ঘূর্ণিঝড় বুলবুল আরও সামান্য উত্তরপূর্ব দিকে অগ্রসর ও দুর্বল হয়ে আজ (১০ নভেম্বর, ২০১৯ খ্রিঃ) সকাল ৬:০০ টায় বাগেরহাট, বরিশাল ও পটুয়াখালী অঞ্চলে গভীর নিম্নাচাপ আকারে অবস্থান করছে। কক্সবাজার সমুদ্র বন্দরকে ০৪ (চার) নম্বর সংকেত নামিয়ে তার পরিবর্তে ০৩ (তিন) নম্বর স্থানীয় সতর্ক সংকেত দেখাতে বলা হয়েছে। বঙ্গোপসাগরে সৃষ্ট ঘূর্ণিঝড় বুলবুল ক্রমশ শক্তি বাড়িয়ে উপকূলের দিকে ধেয়ে আসয় ঘূর্ণিঝড় পরিষ্টি মোকাবেলার জন্য কক্সবাজার জেলা দুর্যোগ ব্যবস্থাপনা কমিটির সভাপতি এবং কক্সবাজার জেলা প্রশাসক ০৮ নভেম্বর ২০১৯ খ্রিঃ তারিখ বিকাল ০৪ ঘটিকায় জেলা দুর্যোগ

ব্যবস্থাপনা কমিটির জরুরি সভা আবহবান করেন। জেলা দুর্যোগ ব্যবস্থাপনা কমিটির সভার সিদ্ধান্ত অনুসারে ঘূর্ণিঝড় বুলবুল মোকাবেলায় কক্সবাজার জেলা প্রশাসকের কার্যালয়ের ত্রাণ ও পুনর্বাসন শাখায় একটি নিয়ন্ত্রণ কক্ষ চালু করা হয়।

কক্সবাজার জেলা প্রশাসক ০৮ নভেম্বর ২০১৯ তারিখে স্মারক নং-৫১.০১.২২০০.০০০.৩২.০১২.১৯-৭৭৬ এর মাধ্যমে সিনিয়র সচিব, দুর্যোগ ব্যবস্থাপনা ও ত্রাণ মন্ত্রণালয় বরাবর সম্ভাব্য দুর্যোগ পরিস্থিতিতে আপদকালীন মজুদ গড়ার লক্ষ্যে ত্রাণ সামগ্রীর চাহিদা প্রেরণ করেন। উক্ত পত্রে জেলা প্রশাসন নগদ ১০,০০,০০০ (দশ লক্ষ) টাকা এবং ২০০ (দুইশত) মেট্রিক টন জিআর চাল বরাদ্দ প্রদানের অনুরোধ করেন। জেলা প্রশাসন ০৯ নভেম্বর তারিখে স্মারক নং-৫১.০১.২২০০.০০০.২৯.০২৯.১৯.৭৮১ এর মাধ্যমে ঘূর্ণিঝড় বুলবুল এর প্রভাবে সৃষ্ট সম্ভাব্য দুর্যোগ পরিস্থিতি মোকাবেলায় কক্সবাজার জেলার বিভিন্ন উপজেলায় ১১০ (একশত দশ) মেট্রিক টন জিআর চাল এবং ২,৫০,০০০ (দুই লক্ষ পঞ্চাশ হাজার) টাকা বরাদ্দ প্রদান করেন।

চাহিদা নিরূপণঃ

ক) ক্ষয়ক্ষতি নিরূপণ (বাংলাদেশ সরকার কর্তৃক)

দুর্যোগ ব্যবস্থাপনা অধিদপ্তর নিম্নবর্ণিত টুলসমূহ ব্যবহার করে দুর্যোগের ঘটনার পরপরই ক্ষয়ক্ষতির তথ্য সংগ্রহ করতে এর মাঠ পর্যায়ের কর্মকর্তাদেরকে এবং জেলা পর্যায়ের সংশ্লিষ্ট অন্যান্য অধিদপ্তরকে কাজে লাগায়ঃ:

এসওএস-ফরম:

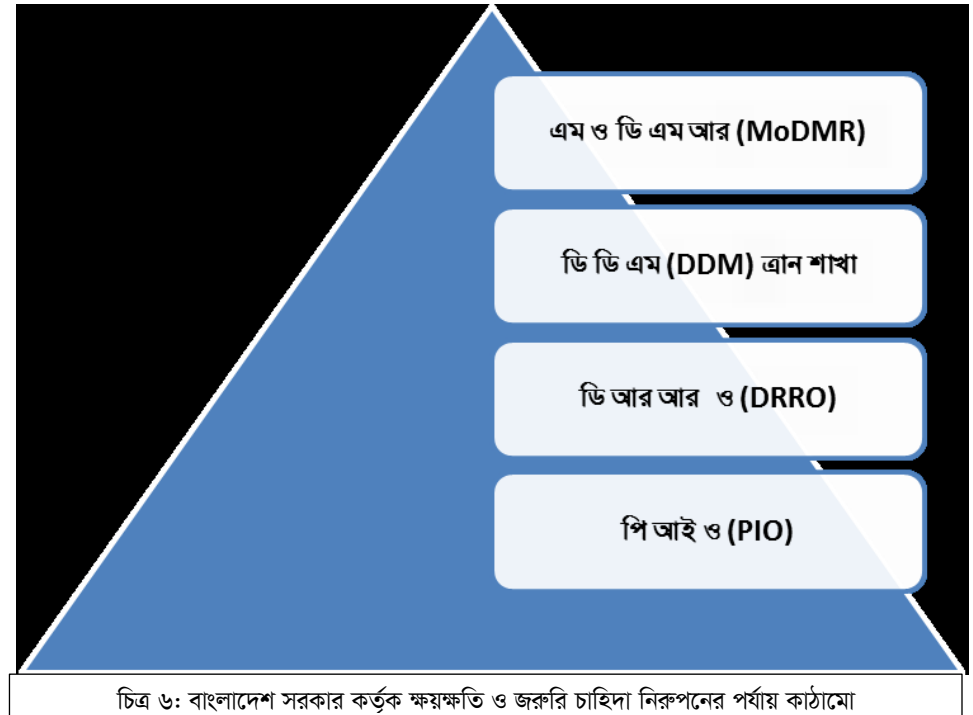
- প্রাথমিক নিরীক্ষণমূলক জরিপ: আনুমানিক ক্ষয়ক্ষতি ও জরুরি চাহিদা নিরূপণ;
- দুর্যোগ ব্যবস্থাপনা কমিটি কর্তৃক এক ঘণ্টার মধ্যে সম্পন্ন করে দুর্যোগ ব্যবস্থাপনা অধিদপ্তর ও জাতীয় দুর্যোগ ও ত্রাণ সমন্বয় কেন্দ্রে উপ-জেলা পর্যায়ের কর্তৃপক্ষের মাধ্যমে প্রেরণ করা হয়।

ডি-ফরম:

আদর্শ জরিপ পদ্ধতি অনুসরণ করে বিস্তারিত ক্ষয়ক্ষতি নিরূপণ;

- ক্ষয়ক্ষতির ধরন অনুযায়ী (আংশিক/সম্পূর্ণ) ক্ষয়ক্ষতির পরিমাণ নির্ণয় করতে বেইসলাইন তথ্য-উপাত্ত/পরিসংখ্যান বিবেচনা;
- দুর্যোগ ব্যবস্থাপনা অধিদপ্তর তার মাঠকর্মীদের সহায়তায় ডি-ফরম পূরণের একটি সহজ দিকনির্দেশনা প্রস্তুতকরণে কাজ করছে।
- ক্ষয়ক্ষতি নিরূপণের তথ্য/প্রতিবেদন কিভাবে ঢাকাস্থ প্রধান কার্যালয়ে পৌঁছায় তা নিচের চিত্রটিতে ব্যাখ্যা করা হয়েছে।

দুর্যোগ ব্যবস্থাপনা অধিদপ্তর এর মাঠ পর্যায়ের কর্মীদের সহায়তায়, বিশেষ করে উপজেলা প্রকল্প বাস্তবায়ন কর্মকর্তাদের (PIOs) ডি-ফরম পূরণ করে সংশ্লিষ্ট জেলা ত্রাণ ও পুনর্বাসন কর্মকর্তা (DRRO) অফিসে পাঠায়। একাধিক উপজেলার তথ্য একত্রিত করে ডি-ফরম এর কপিসহ তা দুর্যোগ ব্যবস্থাপনা অধিদপ্তরে পাঠানো হয়। দুর্যোগ ব্যবস্থাপনা অধিদপ্তর ডি-ফরম পূরণের জন্য একটি সহজ নির্দেশনা প্রস্তুত করেছে। ইতোমধ্যে প্রশিক্ষকদের প্রশিক্ষণ সম্পন্ন করা হয়েছে, এবং বর্তমানে ৬৪ জন প্রধান প্রশিক্ষক (master's trainers) সারাদেশে পিআইওদের (PIOs) জন্য একই ধরনের প্রশিক্ষণ পরিচালনা করছেন।



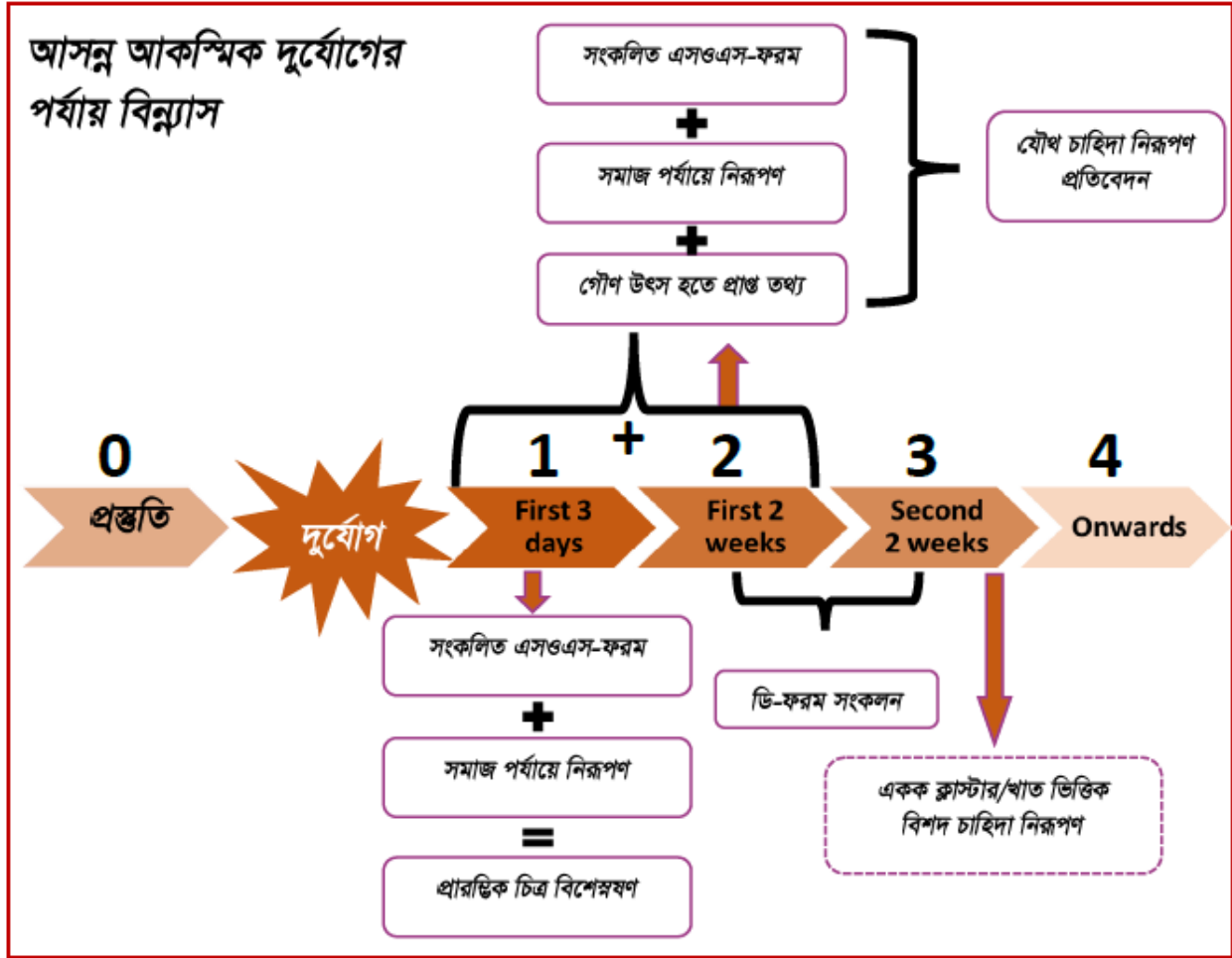
খ) মানবিক চাহিদা নিরূপণ (এইচসিটিটি কর্তৃক)

২৪ মে ২০১২ তারিখে এলসিজি ও ডিইআর সরকারের নেতৃত্বে বিভিন্নডুব পর্যায়ে পরিচালিত একটি যৌথ চাহিদা নিরূপণ পদ্ধতি গ্রহণ করে। পর্যায় ০ হলো প্রস্তুতি ও চাহিদা নিরূপণের জন্য; পর্যায় ১ হলো প্রাথমিক ৭২ ঘণ্টা; এবং পর্যায় ২ হলো দুর্যোগের ঘটনার পর প্রথম দুই সপ্তাহ :।

এটি যৌথ চাহিদা নিরূপণ ও সাড়া দান প্রক্রিয়ার অংশ হিসেবে আক্রান্ত জনগোষ্ঠীর সুনির্দিষ্ট চাহিদা সঠিক সময়ের মধ্যে পূরণ নিশ্চিত করে। পর্যায় ১ এর সহায়ক উপকরণাদি ও এই পর্যায়ের চাহিদা নিরূপণ সম্পন্ন হয়েছে।

নির্দিষ্ট খাত ভিত্তিক আরো বিশদ চাহিদা নিরূপণের প্রয়োজন আছে কিনা সে বিষয়ে সিদ্ধান্ত পর্যায় ১ ও পর্যায় ২ এর চাহিদা নিরূপণের ফলাফলের উপরে ভিত্তি করে গৃহীত হয়।

চিত্র ৭: বাংলাদেশ সরকারের নেতৃত্বে যৌথ চাহিদা নিরূপণ পদ্ধতি



৭. ঘূর্ণিঝড় জরুরি প্রস্তুতি পরিকল্পনা: বাংলাদেশ মার্চ ২০১৫, পৃষ্ঠা নং ২৬

জেলা দুর্যোগ ব্যবস্থাপনা ও ত্রাণ শাখা, কক্সবাজার, এপ্রিল ২০২০

২২

পরিচ্ছেদ ৫: স্থানীয় পর্যায়ে প্রস্তুতি

দুর্যোগ ব্যবস্থাপনা ও ত্রাণ মন্ত্রণালয় থেকে প্রতি বছর মার্চ-এপ্রিল মাসে আসন্ন দুর্যোগ মৌসুমে সম্ভাব্য দুর্যোগ মোকাবেলায় প্রয়োজনীয় প্রস্তুতি গ্রহণ করার জন্য সকল জেলা প্রশাসক ও উপজেলা নির্বাহী কর্মকর্তাদের দিক-নির্দেশনা প্রদান করে পত্র প্রদান করে।

জেলা পর্যায়ে দুর্যোগ ব্যবস্থাপনা কমিটির সভাঃ ঘূর্ণিঝড়ের প্রস্তুতির অংশ হিসেবে ঘূর্ণিঝড়ের বিপদাপন্ন জেলার জেলা প্রশাসক ঘূর্ণিঝড়ের মৌসুমের জন্য আগাম প্রস্তুতি গ্রহণ এবং প্রয়োজন অনুসারে ত্রাণ ও অন্যান্য সামগ্রী মজুদ করার লক্ষ্যে দুর্যোগ ব্যবস্থাপনা কমিটির সভার আয়োজন করবেন।

উপজেলা পর্যায়ে দুর্যোগ ব্যবস্থাপনা কমিটির সভাঃ ঘূর্ণিঝড়ের প্রস্তুতির অংশ হিসেবে ঘূর্ণিঝড়ের বিপদাপন্ন উপজেলার উপজেলা নির্বাহী কর্মকর্তা ঘূর্ণিঝড়ের মৌসুমের জন্য আগাম প্রস্তুতি গ্রহণের উদ্দেশ্যে দুর্যোগ ব্যবস্থাপনা কমিটির সভার আয়োজন করবেন। সংশ্লিষ্ট ইউনিয়নের চেয়ারম্যানবৃন্দ তাঁদের নিজ নিজ ইউনিয়নের আওতাধীন গ্রামে বার্তা পৌছানোর ব্যবস্থা গ্রহণ করবেন।

পৌরসভা পর্যায়ে দুর্যোগ ব্যবস্থাপনা কমিটির সভাঃ ঘূর্ণিঝড়ের প্রস্তুতির অংশ হিসেবে ঘূর্ণিঝড়ের বিপদাপন্ন পৌরসভার মেয়র মহোদয়গণ ঘূর্ণিঝড়ের মৌসুমের জন্য আগাম প্রস্তুতি গ্রহণের উদ্দেশ্যে পৌরসভা দুর্যোগ ব্যবস্থাপনা কমিটির সভার আয়োজন করবেন। সংশ্লিষ্ট ওয়ার্ড কাউন্সিলরগণকে সংশ্লিষ্ট ওয়ার্ডে জরুরী ভিত্তিতে দুর্যোগ ব্যবস্থাপনা কমিটির সভা আহ্বান করে প্রস্তুতি গ্রহণের নির্দেশনা প্রদান করবেন।

ইউনিয়ন পর্যায়ে দুর্যোগ ব্যবস্থাপনা কমিটির সভাঃ সংশ্লিষ্ট ইউনিয়নের চেয়ারম্যানবৃন্দ তাঁদের নিজ নিজ ইউনিয়নের আওতাধীন গ্রামে বার্তা পৌছানোর ব্যবস্থা গ্রহণ করার লক্ষ্যে ইউনিয়ন দুর্যোগ ব্যবস্থাপনা কমিটির সভার আয়োজন করবেন।

পৌরসভা ও ইউনিয়ন ওয়ার্ড পর্যায়ে দুর্যোগ ব্যবস্থাপনা কমিটির সভাঃ সংশ্লিষ্ট ওয়ার্ড কমিশনারগণ তাঁদের নিজ নিজ ওয়ার্ডের আওতাধীন গ্রামে বার্তা পৌছানোর ব্যবস্থা গ্রহণ করার লক্ষ্যে ওয়ার্ড দুর্যোগ ব্যবস্থাপনা কমিটির সভার আয়োজন করবেন।

জরুরি যোগাযোগের জন্য প্রয়োজনীয় ঠিকানা ও নম্বরের তালিকাঃ ঘূর্ণিঝড় পূর্ব-সময়-পরবর্তীতে চলমান জরুরি কার্যক্রম সঠিকভাবে বাস্তবায়নের জন্য জরুরি সাড়াদানে নিয়জিত মাঠ পর্যায়ের কর্মকর্তাদের ঠিকানা ও জরুরি যোগাযোগ নম্বর হালনাগাদ করা হয়েছে (পরিশিষ্ট -০২দ্রষ্টব্য)।

জরুরি ত্রাণ সামগ্রী আগাম মজুদকরণঃ সরকারি ও বেসরকারি প্রতিষ্ঠানের ঘূর্ণিঝড়ের প্রস্তুতি হিসেবে কতিপয় ত্রাণ সামগ্রী আগাম মজুদের ব্যবস্থা করে থাকে। সরকার ও অন্যান্য মানবিক সংস্থা কর্তৃক সংগ্রহ ও আক্রান্ত এলাকাতে প্রেরণের জন্য আগাম মজুদকৃত জরুরি ত্রাণ সম্পর্কে আরো বিস্তারিত জানতে (পরিশিষ্ট-০৩) দেখুন।

পরিচ্ছদ ৬ঃ সম্পদ সংগ্রহ

দুর্যোগে ত্রাণ ও পুনরুদ্ধারে অর্থায়নের সরকারি উৎস

২০১২ সালে প্রণীত দুর্যোগ ব্যবস্থাপনা আইনের ৩২ ধারায় জাতীয় ও জেলা পর্যায়ে যথাক্রমে "জাতীয় দুর্যোগ ব্যবস্থাপনা তহবিল" ও "জেলা দুর্যোগ ব্যবস্থাপনা তহবিল" নামে দুর্যোগ ব্যবস্থাপনা তহবিল সৃষ্টির বিষয়টি অন্তর্ভুক্ত হয়েছে। কক্সবাজার জেলায় দুর্যোগ ব্যবস্থাপনার জন্য "জেলা দুর্যোগ ব্যবস্থাপনা তহবিল" নামে একটি তহবিল সৃষ্টি করা হয়েছে। জেলা দুর্যোগ ব্যবস্থাপনা তহবিল পরিচালনার জন্য সোনালী ব্যাংক লিমিটেড কক্সবাজার শাখায় একটি সঞ্চয়ী হিসাব খোলা হয়েছে যার নাম্বার ০৯০৩৫০১০১৭৬৯৪।

তহবিলে অর্থের উৎসঃ

ক. দুর্যোগ ব্যবস্থাপনা আইনের লক্ষ্যসমূহ অর্জনের জন্য সরকার "জাতীয় দুর্যোগ ব্যবস্থাপনা তহবিল" ও "জেলা দুর্যোগ ব্যবস্থাপনা তহবিল" নামে দুটি আলাদা তহবিল সৃষ্টি করবে। নিম্নোক্ত উৎস হতে সংগৃহীত অর্থ উক্ত তহবিলে জমা করা হবে:

- সরকারি অনুদান
- সরকারের অনুমোদনক্রমে যে কোনো বিদেশী সরকার বা সংস্থা, আন্তর্জাতিক সংস্থা কর্তৃক প্রদত্ত অনুদান
- যে কোনো স্থানীয় কর্তৃপক্ষ কর্তৃক প্রদত্ত অনুদান
- স্থানীয় পর্যায়ের কোনো সম্মানীত ব্যক্তি কর্তৃক প্রদত্ত দান
- অন্য যে কোনো বৈধ উৎস হতে প্রাপ্ত অর্থ

খ. জাতীয় দুর্যোগ ব্যবস্থাপনা তহবিল এবং জেলা দুর্যোগ ব্যবস্থাপনা তহবিলে জমাকৃত অর্থ সরকার কর্তৃক অনুমোদিত কোনো রাষ্ট্রীয় তফসিলী ব্যাংকে জমা রাখতে হবে।

গ. জাতীয় দুর্যোগ ব্যবস্থাপনা ও ত্রাণ মন্ত্রণালয়ের তত্ত্বাবধানে জাতীয় দুর্যোগ ব্যবস্থাপনা তহবিল পরিচালিত হবে এবং মন্ত্রণালয়ের সচিব ও যুগ্ম সচিব (ত্রাণ) ত্রাণ যৌথ স্বাক্ষরে উহার ব্যাংক হিসাব পরিচালিত হবে।

ঘ. জেলা দুর্যোগ ব্যবস্থাপনা তহবিল জেলা দুর্যোগ ব্যবস্থাপনা কমিটির তত্ত্বাবধানে পরিচালিত হতে হবে এবং জেলা প্রশাসক ও জেলা ত্রাণ পুনর্বাসন কর্মকর্তার যৌথ স্বাক্ষরে উহার ব্যাংক হিসাব পরিচালিত হবে।

ঙ. "জাতীয় দুর্যোগ ব্যবস্থাপনা তহবিল" এবং "জেলা দুর্যোগ ব্যবস্থাপনা তহবিল" পরিচালনা পদ্ধতি বিধি দ্বারা নির্ধারিত হবে। তবে, বিধি প্রণীত ন হওয়া পর্যন্ত সরকারি আর্থিক বিধি-বিধানের আলোকে উক্ত তহবিলসমূহ পরিচালনা এবং উহাদেও অর্থ ব্যয় করা হবে।

চ. দুর্যোগকালে বা দুর্যোগের অব্যবহিত পরে দুর্যোগ ব্যবস্থাপনা ও ত্রাণ মন্ত্রণালয় সরাসরি বৈদেশিক ত্রাণ ও অন্যান্য সহায়তা গ্রহণ করতে পারবে।

ছ. এই আইনের উদ্দেশ্য পূরণকল্পে সরকার, উপ-ধারা (১) অধীন তহবিল গঠন ছাড়াও কেন্দ্রীয় ত্রাণ ভান্ডার ও জেলা ত্রাণ ভান্ডার স্থাপন ও পরিচালনা করতে পারবে।

জ. উপ-ধারা (৮) এ যাহা কিছুই থাকুক না কেন উক্ত উপ-ধারার অধীন কেন্দ্রীয় ত্রাণ ভান্ডার প্রতিষ্ঠা না হওয়া পর্যন্ত বিদ্যমান কেন্দ্রীয় ত্রাণ ভান্ডার এবং উহার জেলা পর্যায়ে গুদামসমূহের পরিচালনা অধিদপ্তর কর্তৃক এমনভাবে অব্যাহত রাখা যাবে যেন উহা এ আইনের অধীন স্থাপিত ও পরিচালিত হচ্ছে।

দুর্যোগের ত্রাণ ও পুনরুদ্ধারে অর্থায়নে বেসরকারি উৎসঃ

কতিপয় মানবিক সংগঠন জরুরি সাড়া দান ও দ্রুত পুনরুদ্ধার কর্মকাণ্ডে সরকারের মানবিক সাহায্য তৎপরতায় স্ব-উদ্যোগে সম্পূরক সহায়তা প্রদানে এগিয়ে আসে। এমন সংস্থাসমূহের মধ্যে রয়েছে স্থানীয়, দেশীয় এবং আন্তর্জাতিক উন্নয়ন সংস্থা; জাতিসংঘ, বিশ্বব্যাংক, এডিবি, জাইকাসহ বিভিন্ন দ্বিপাক্ষিক ও বহুপাক্ষিক দাতা সংস্থা সমূহ।

পরিশিষ্ট-০১: ইমারজেন্সি অপারেশন সেন্টার (EOC), কক্সবাজার

**District Disaster Management Control Room/EOC
Cox's Bazar**

District Disaster Management Control Room/EOC	In the Cox's Bazar Deputy Commissioner office compound Cell: 01881694811 T&T: 034164750 Email: eoccox@gmail.com
	Md. Kamal Hossain Deputy Commissioner, Cox's Bazar 0341-63600 & Md Mahbub Alam District Relief and Rehabilitation Officer, Cox's Bazar Cell: 01750-002708 T&T: 0341-64254
District Disaster Management Control Room/EOC staffing	
Name Designation Contact Number	Role
During emergency, under the direct supervision of Deputy Commissioner all the district level government department representative work at Disaster Management Control Room on routine basis.	Collect information and information dissemination at different level.

Resource at District Disaster Management Control Room/EOC

District Disaster Management Control Room/EOC	Quantity
Auxiliary Power Source and Fuel	1
Desktop Computers + key board and mouses + UPS	4
large TV screens	2
Stationary packs	1
Mobile Phone	2
1 Multifunction copier, scanner, printer	1
Installation of additional power plugs + Extension Cords	6
Projector + Screen	1
Pin Board for Bulletin	3
Large White Board	3
District Disaster Management Control Room Sign Board	1
Desks	6
Desk Chairs	6

পরিশিষ্ট-০২:আপদকালীন সময়ে জরুরি সমন্বয় ও যোগাযোগঃ

সংস্থা	যোগাযোগকারী ব্যক্তির বিবরণ	সিপিপি প্রতিনিধি	বিডিআরসিএস এর প্রতিনিধি	রোহিঙ্গা সংকটে সাড়াদান প্রতিনিধি
জেলা দুর্যোগ ব্যবস্থাপনা কমিটি	মোঃ কামাল হোসেন জেলা প্রশাসক মোঃ মাহবুব আলম জেলা ত্রাণ ও পুনর্বাসন কর্মকর্তা, কক্সবাজার ০১৭৫০-০০২৭০৮ ০১৪১-৬৪২৫৪ drrocox@gmail.com	হাফিজ আহমদ উপ-পরিচালক, সিপিপি, ০১৭১২০২৬৩০৪ hafiz.cpp95@gmail.com	আবু হেনা মোস্তফা কামাল সাধারণ সম্পাদক, কক্সবাজার জেলা ০১৮১৯৪১৮৮০৫	মোঃ মাহবুব আলম তালুকদার শরণার্থী ত্রাণ ও প্রত্যাবাসন কমিশনার, কক্সবাজার ০৩৪১-৬৩৫১৩ rrrc_cox@yahoo.com/ contact@rrrc.gov.bd
উপজেলা দুর্যোগ ব্যবস্থাপনা কমিটি, সদর	মু. এাহমুদ উল্লাহ মারুফ উপজেলা নির্বাহী অফিসার কক্সবাজার সদর। ০৩৪১-৬৩৭১৫ ০১৭৩৩৩৭৩২০১ unocoxsbazar@mopa.gov.bd সৌভ্রাত দাশ উপজেলা প্রকল্প বাস্তবায়ন কর্মকর্তা, কক্সবাজার সদর। ০১৮৩০৬২৪৯৭৮	মোহাম্মদ হোছাইন মাস্টার, উপজেলা টিম লিডার ০১৭১৭১৭৩১৪৬	আজরু উদ্দিন ০১৮১৬০৭০৭০৭	
উখিয়া	মোঃ নিকাবুজ্জামান, উপজেলা নির্বাহী কর্মকর্তা, উখিয়া। ১৭৩৩৩৭৩২০৫ unoukhiya@mopa.gov.bd মোঃ আল মামুন, উপজেলা প্রকল্প বাস্তবায়ন কর্মকর্তা, উখিয়া। ০১৮৮২১৬০০৮২	এ বি এম আবুল হোসেন রাজু, উপজেলা প্রতিনিধি, সিপিপি ০১৮১৯৬২২১৮৮	মাহমুদুল হাসান চৌধুরী চমক, ইয়ুথ টিম লিডার, বিডিআরসিএস ০১৮৬৮৬৮২৬২ ৫	মোঃ নিকাবুজ্জামান, উপজেলা নির্বাহী কর্মকর্তা, উখিয়া। ১৭৩৩৩৭৩২০৫ unoukhiya@mopa.gov .bd
টেকনাফ	মোঃ সাইফুল ইসলাম উপজেলা নির্বাহী অফিসার টেকনাফ। ০১৮৫১৯৬৬৯৬৬ unoteknaf@mopa.gov.bd মোঃ সিফাত বিন রহমান, উপজেলা প্রকল্প বাস্তবায়ন কর্মকর্তা, টেকনাফ। ০১৯১৩৬০২৪৪১	কাইসার উদ্দিন উপজেলা টিম লিডার- সিপিপি- টেকনাফ ০১৭১৫৬৯৪৫৫০ মোঃ আবদুল মতিন রেডিও ওপারেটর- সিপিপি ০১৮১৯০৭৭৮৪৫ amatin167@gmail.com	মোঃ ইমাম হোসেন উপজেলা টিম লিডার, টেকনাফ ০১৮৩১৭৯২৯৩৬	মোঃ সাইফুল ইসলাম উপজেলা নির্বাহী অফিসার- টেকনাফ ও উপজেলা দুর্যোগ ব্যবস্থাপনা কমিটি (সহ-সভাপতি) ০১৮৫১৯৬৬৯৬৬ unoteknaf@gmail.com
রামু	প্রণয় চাকমা উপজেলা নির্বাহী অফিসার রামু। ০৩৪২৫-৫৬০৬২ ০১৭৩৩৩৭৩২০৩ unoram@gmail.com ফরহাদ হোসেন উপজেলা প্রকল্প বাস্তবায়ন কর্মকর্তা, রামু। ০১৭০০৭১৬৮৪৯	আব্দুল সালাম উপজেলা টিম লিডার ০১৮৭৬২৫০৩০৩		

মহেশখালী	<p>মোঃ জামিরুল ইসলাম উপজেলা নির্বাহী অফিসার মহেশখালী। ০১৭৩৩-৩৭৩২০৯ unomoheshkhali@mopa.gov.bd</p> <p>রাশেদুল ইসলাম উপজেলা প্রকল্প বাস্তবায়ন কর্মকর্তা, মহেশখালী। ০১৯১৩৬০২৪৪১</p>	<p>ছিদ্দিক আহমদ, উপজেলা টিম লিডার ০১৮১৫৬৮১৮৮৬</p>	<p>উপজেলা ইউনিট লিডার ০১৮৩৬১০৮০৫২</p>	
কুতুবদিয়া	<p>মোঃ জিয়াউল হক মীর উপজেলা নির্বাহী অফিসার কুতুবদিয়া। ০১৮৭২৬১৫১৪০ rubelmath@gmail.com</p> <p>খোকন চন্দ্র দাস উপজেলা প্রকল্প বাস্তবায়ন কর্মকর্তা, কুতুবদিয়া। ০১৭২৮১৫৪২৯৩</p>	<p>আলহাজ্ব গোলাম রশিদ বাচ্চু, উপজেলা টিম লিডার ০১৭১৪৩৭৪৪৫৫</p>	<p>নাজমুল সাকিব চৌধুরী, উপজেলা ইউনিট লিডার ০১৮৮২৯১৩৩৪৫</p>	
পেকুয়া	<p>সাইকা সাহাদাত উপজেলা নির্বাহী অফিসার পেকুয়া। ০৩৪২৮৫৬০০০ (অফিস) unopekua@mopa.gov.bd</p> <p>সুব্রত দাস উপজেলা প্রকল্প বাস্তবায়ন কর্মকর্তা, পেকুয়া। ০১৯১৫১৫২৪৯৫</p>	<p>আবদুল খালেক, উপজেলা টিম লিডার ০১৭২৭৭৪৬৭৩৮</p>		
চকরিয়া	<p>সৈয়দ শামসুল তাবরীজ উপজেলা নির্বাহী অফিসার চকরিয়া। ০৩৪২২৫৬০৫০ (অফিস) ০১৭১৫১৪৭২৫৬ unochakaria@mopa.gov.bd</p> <p>মোঃ মাসুদুর রহমান উপজেলা প্রকল্প বাস্তবায়ন কর্মকর্তা, চকরিয়া। ০১৭২০২৪০৪৮১</p>	<p>নুরুল আবছার উপজেলা টিম লিডার ০১৭১০৮১৯৬৪৪</p>		

পরিশিষ্ট -০৩: ২০১৯-২০২০ অর্থ বছরে কক্সবাজার জেলায় বরাদ্দের বিবরণঃ

১ম পর্যায়:

১। ২০১৯-২০ অর্থ বছরে গ্রামীণ অবকাঠামো রক্ষণাবেক্ষণ (টিআর) কর্মসূচির আওতায় নির্বাচনী এলাকাভিত্তিক বরাদ্দের বিবরণী (প্রতিটি নির্বাচনী এলাকার বরাদ্দঃ (ক) সোলার ৪২,৭২,৮৮৮/- টাকা; (খ) নন-সোলার ৪৯,৫৭,৬৬৬/- টাকা) :

নির্বাচনী এলাকা	উপজেলা	বরাদ্দ (নন-সোলার)	প্রকল্প সংখ্যা	বরাদ্দ (সোলার)	প্রকল্প সংখ্যা
কক্সবাজার-১	চকরিয়া	৩৮৫৭৬৬৬	২২	৩৪০৪৩৭৮	৩
	পেকুয়া	১১০০০০০	৫	৪৬৮৫১০	৩
কক্সবাজার-২	মহেশখালী	৩৭৫৭৬৬৬	৬২	৩০০০৮৮৮	২৩
	কুতুবদিয়া	১২০০০০০	২৫	১২৭২০০০	৫৯
কক্সবাজার-৩	কক্সবাজার সদর	২০০০০০০		১৯৭৭১৫০	৮
	রামু	২৯৫৭৬৬৬	২৯	২২৯৫৭৩৮	৮
কক্সবাজার-৪	উখিয়া	২১০০০০০	১৩		
	টেকনাফ	২৮৫৭৬৬৬	৩৭	৪২৭২৮৮৮	১৯
মোট		১৬৬৩০৬৬৪	১৯৩	১৬৬৯১৫৫২	১২৩

২। ২০১৯-২০ অর্থ বছরে গ্রামীণ অবকাঠামো সংস্কার (কাবিখা) কর্মসূচির আওতায় নির্বাচনী এলাকাভিত্তিক বরাদ্দের বিবরণী (প্রতিটি নির্বাচনী এলাকার বরাদ্দঃ (ক) সোলার ৪৪,১২,৮০০/০ টাকা; (খ) নন-সোলার ১৬০.৫৫৫ মে.টন) :

নির্বাচনী এলাকা	উপজেলা	বরাদ্দ (নন-সোলার)	প্রকল্প সংখ্যা	বরাদ্দ (সোলার)	প্রকল্প সংখ্যা
কক্সবাজার-১	চকরিয়া	১৬০.০০০	২	৩৫৮৯৮১০	৮
	পেকুয়া			৮২২৯৯০	২
কক্সবাজার-২	মহেশখালী	১০৪.৫৫৫	১১	৩০১২৮০০	১১
	কুতুবদিয়া	৫৬.০০	৭	১৪০০০০০	৬৬
কক্সবাজার-৩	কক্সবাজার সদর	৭৮.০০০	৮	২১৪৬৬২০	৪
	রামু	৮২.৫৫৫	৭	২২৬৬১৮০	৪
কক্সবাজার-৪	উখিয়া	৪৫.৫৫৫	১		
	টেকনাফ	১১৫.০০০	১০	৪৪১২৮০০	৫
মোট		৬৪১.৬৬৫	৪৬	১৭৬৫১২০০	১০০

৩। ২০১৯-২০ অর্থ বছরে গ্রামীণ অবকাঠামো রক্ষণাবেক্ষণ (টিআর) কর্মসূচির আওতায় সংরক্ষিত মহিলা আসনের অনুকূলে প্রাপ্ত বরাদ্দের বিবরণী (মোট বরাদ্দ (ক) সোলার ১৬,৬৮,০০০/- টাকা; (খ) নন-সোলার ১৪,৩৭,৬০৭/- টাকা) :

নির্বাচনী এলাকা	উপজেলা	বরাদ্দ (নন-সোলার)	প্রকল্প সংখ্যা	বরাদ্দ (সোলার)	প্রকল্প সংখ্যা
মহিলা আসন-৮	কক্সবাজার সদর	১৫৬৮০০০	৯	১৪৩৭৬০৭	১৮
	রামু	১০০০০০	১		
মোট		১৬৬৮০০০	১০	১৪৩৭৬০৭	১৮

৪। ২০১৯-২০ অর্থ বছরে গ্রামীণ অবকাঠামো সংস্কার (কাবিটা) কর্মসূচির আওতায় সংরক্ষিত মহিলা আসনের অনুকূলে প্রাপ্ত বরাদ্দের বিবরণী (মোট বরাদ্দ (ক) নন-সোলার ৫১.০০ মে.টন; (খ) সোলার ১৯,৮৫,৭৬০/- টাকা) :

নির্বাচনী এলাকা	উপজেলা	বরাদ্দ (নন-সোলার)	প্রকল্প সংখ্যা	বরাদ্দ (সোলার)	প্রকল্প সংখ্যা
মহিলা আসন-৮	কক্সবাজার সদর	৫১.০০	৬	১৯৮৫৭৬০	১৪

৫। ২০১৯-২০ অর্থ বছরে গ্রামীণ অবকাঠামো রক্ষণাবেক্ষণ (টিআর) কর্মসূচির আওতায় উপজেলা পরিষদ/ পৌরসভাওয়ারী প্রাপ্ত বরাদ্দের বিবরণী :

উপজেলা	বরাদ্দ (নন-সোলার)	প্রকল্প সংখ্যা	বরাদ্দ (সোলার)	প্রকল্প সংখ্যা
কক্সবাজার সদর	১৮২৬৫৫৪	২১	১৫৭৪২৬১	১১
রামু	২১৪৯৬৬৭	২৯	১৮৫২৭৪৪	১৫
চকরিয়া	২৮৪৯১৭৬	৩৭	২৪৫৫৬৩৩	১৯
পেকুয়া	১৬২২১৩২	১২	১৩৯৮০৭৫	৮
মহেশখালী	২৩৭৬০৬৭	৩৫	২০৪৭৮৭৩	৯
কুতুবদিয়া	১৫৩৯৭৮৯	৭	১৩২৭১০৬	৭
উখিয়া	১৯৪৪৬১২	২৯	১৬৭৬০১২	৪৯
টেকনাফ	২২০৭৯৩০	৩৬	১৯০২৯৬০	৩৬
কক্সঃ পৌঃ	৫১০৭০৩	৯	৪৪০১৬২	৬
চকরিয়া পৌঃ	৩৪৪৭১৮	৪	২৯৭১০৩	৩
টেকনাফ পৌঃ	১১৭৬২৯		১০১৩৮১	
মহেশখালী পৌঃ	১৭১০৮৩	১	১৪৭৪৫২	২
মোট	১৭৬৬০০৬০	২২০	১৫২২০৭৬২	১৬৫

৬। ২০১৯-২০ অর্থ বছরে গ্রামীণ অবকাঠামো সংস্কার (কাবিখা) কর্মসূচির আওতায় উপজেলা পরিষদওয়ারী প্রাপ্ত বরাদ্দের বিবরণী :

উপজেলা	বরাদ্দ (নন-সোলার)	প্রকল্প সংখ্যা	বরাদ্দ (সোলার)	প্রকল্প সংখ্যা
কক্সবাজার সদর	৭১.৫৪৩	১১	২১৮২০৭৯	১১
রামু	৮৬.৯০৩৩	৯	২৬৫০৫৭১	৮৬
চকরিয়া	১১৮.৩৯৯৬	২১	৩৬১১২১৬	১৯
পেকুয়া	৬০.১৭৫	৮	১৮৩৫৩৫০	৮
মহেশখালী	৯৩.৩৯৫১	৯	২৮৪৮৫৭২	৯
কুতুবদিয়া	৫৮.৯৪৯৬	২০	১৭৯৭৯৭৭	৭
উখিয়া	৭৪.৫০৪৫	৬	২২৭২৪০৪	৩৯
টেকনাফ	৮৮.০৯০৩	৯	২৬৮৬৭৭৩	৪৪
মোট	৬৫১.৯৬০৪	৯৩	১৯৮৮৪৯৪২	২২৩

৭। ২০১৯-২০ অর্থ বছরে হেরিং বোন বন্ড (এইচবিবি) প্রকল্পের আওতায় গৃহীত প্রকল্পের বিবরণী :

উপজেলা	বরাদ্দের পরিমাণ	প্রকল্প সংখ্যা	প্রকল্পের দৈর্ঘ্য (মিটার)
কক্সবাজার সদর	২১৯৬৮৭০০	৪	৪০০০
রামু	২৭৪৮৬০০০	৫	৫০০০
চকরিয়া	৪৩৯৭০২০০	৮	৮০০০
পেকুয়া	২৭৪৭৮২০০	৫	৫০০০

মহেশখালী	২৩০৫০০০০	৪	৪০০০
কুতুবদিয়া	২৩০১৭৬০০	৪	৪০০০
উখিয়া	৩২৯৭৮৩০০	৬	৬০০০
টেকনাফ	২৭৮১৮১০০	৫	৫০৬৯
	২২৭৭৬৭১০০	৪১	৪১০৬৯

৮। ২০১৯-২০ অর্থ বছরে টিআর কর্মসূচির আওতায় দুর্যোগ সহনীয় গৃহ নির্মাণ গৃহীত প্রকল্পের বিবরণী :

উপজেলা	২৯৯৮৬০ টাকা হারে বরাদ্দের পরিমাণ	গৃহ সংখ্যা
কক্সবাজার সদর	৭১৯৬৬৪০	২৪
রামু	৭১৯৬৬৪০	২৪
চকরিয়া	১০৭৯৪৯৬০	৩৬
পেকুয়া	৮৯৯৫৮০০	৩০
মহেশখালী	৮৯৯৫৮০০	৩০
কুতুবদিয়া	৮৯৯৫৮০০	৩০
উখিয়া	৭১৯৬৬৪০	২৪
টেকনাফ	৭১৯৬৬৪০	২৪
	৬৬৫৬৮৯২০	২২২

৯। ২০১৯-২০ অর্থ বছরে অতিদরিদ্রদের জন্য কর্মসংস্থান কর্মসূচির আওতায় ১ম পর্যায়ের প্রাপ্ত বরাদ্দের বিবরণী :

উপজেলা	উপকারভোগীর সংখ্যা	শ্রম মজুরি	প্রকল্প সংখ্যা
কক্সবাজার সদর	২০২৬	১৬২০৮০০০	৩৯
রামু	২০৫৯	১৬৪৭২০০০	৪৯
চকরিয়া	৩০৩৭	২৪২৯৬০০০	৫১
পেকুয়া	১২১১	৯৬৮৮০০০	২৭
মহেশখালী	৩১৪৩	২৫১৪৪০০০	৫৪
কুতুবদিয়া	৮৭৭	৭০১৬০০০	২২
উখিয়া	১৭৬৪	১৪১১২০০০	৩৩
টেকনাফ	২০৫৮	১৬৪৬৪০০০	৩৮
	১৬১৭৫	১২৯৪০০০০০	৩১৩

১০। ২০১৯-২০ অর্থ বছরে সেতু কালভার্ট কর্মসূচির অগ্রগতি পর্যালোচনা :

উপজেলা	কার্যাদেশ মূল্য	প্রকল্প সংখ্যা
চকরিয়া	৬২৭৭৫৮৫	২৪
কক্সবাজার সদর	২৭০০৪৫৯৬	১০
কুতুবদিয়া	২১৬০৮৫০৫	১৬
মহেশখালী	২৯৮৬৭৪৯৭	১৫
পেকুয়া	২৩০৩৩০৩৫	১১
রামু		১৪
টেকনাফ	১৯২৫৯০৮০	৮
উখিয়া	২১১৭১৬৪৬	৯
মোট-	১৮১৬৮৮৯০৯	১০৭

১১। ২০১৯-২০ অর্থ বছরে বহুমুখী ঘূর্ণিঝড় আশ্রয়কেন্দ্রের কাজের অগ্রগতি পর্যালোচনাঃ

উপজেলা	প্রাক্কলিত মূল্য	প্রকল্প সংখ্যা
চকরিয়া	৪০৪৫৮৪৬০	২
কক্সবাজার সদর	১৮৭৮০৬২০	২
কুতুবদিয়া	৪১৫২৯৫০২	২
মহেশখালী	৭৫৪৬৬৬২৬	৪
পেকুয়া	৬৬৩০০০০০	৩
রামু	৩৮৪৫০০৩৯	২
টেকনাফ	৩৭৭৩৩০০০	২
উখিয়া	৩৭৫১৭১১৫	২
মোট-	৩৫৬২৩৫৩৬২	১৯

১২। ২০১৯-২০ অর্থ বছরে গ্রামীণ অবকাঠামো রক্ষণাবেক্ষণ (টিআর) কর্মসূচির আওতায় জেলা প্রশাসকের অনুকূলে প্রাপ্ত বরাদ্দের বিবরণী :

উপজেলা	বরাদ্দ (নন-সোলার)	প্রকল্প সংখ্যা	বরাদ্দ (সোলার)	প্রকল্প সংখ্যা
কক্সবাজার সদর	১০৫৩১২৫	৫	৬৭৫১৩০	৩
রামু	২৫০০০০	২	৫৬০০০	১
পেকুয়া	০	০	১১২০০০	১
কুতুবদিয়া	০	০	১৬৮০০০	১
উখিয়া	০	০	১১২০০০	১
	১৩০৩১২৫	৭	১১২৩১৩০	৭

১৩। ২০১৯-২০ অর্থ বছরে জেলা প্রশাসকের অনুকূলে প্রাপ্ত ত্রাণ বরাদ্দের বিবরণী:

খাত	বরাদ্দ
জি আর চাল	২৬০৭.৪১৩ মেটন
জি আর ক্যাশ	১০৮০০০০০/=
টিন	১৭৫০ বাউন্স
টিনের নগদ টাকা	২৭০০,০০০/-
কম্বল	৪৯২০৭ পিস
শুকনো খাবার	৬০৫ প্যাকেট

তথ্যসূত্র: জেলা দুর্যোগ ব্যবস্থাপনা ও ত্রাণ শাখা, কক্সবাজার

পরিশিষ্ট ৪: কক্সবাজার জেলার অবস্থিত ঘূর্ণিঝড় আশ্রয় কেন্দ্রের তালিকা

SL	Upazila	Union	Location/ Village	Name of Shelter	Construction authority	Construction Year	Current Status	Capacity
1	Pekua	Pekua	Goakhali	Goakhali Cyclone Shelter	Saudi Arabia		Repairable	
2	Pekua	Pekua	Mayadishroy	Mayadishroy Cyclone Shelter	Caritas		Repairable	
3	Pekua	Pekua	Siradia	Siradia Cyclone Shelter	Caritas		Repairable	
4	Pekua	Pekua	Zaliakhali	Zaliakhali Cyclone Shelter	IFAD	1996-97	Repairable	
5	Pekua	Pekua	Pekua Bazar	Pekua Bazar Cyclone Shelter	Saudi Arabia		Repairable	
6	Pekua	Pekua	Choumohoni	Choumohoni Cyclone Shelter	Saudi Arabia		Repairable	
7	Pekua	Pekua	Pekua Sadar	Pekua Sadar Cyclone Shelter	IFAD	1996-97	Repairable	
8	Pekua	Pekua	Sabek Gulodi	Sabek Gulodi Cyclone Shelter	Saudi Arabia		Repairable	
9	Pekua	Pekua	Chour Vanga	Chour Vanga Cyclone Shelter	Saudi Arabia		Repairable	
10	Pekua	Pekua	East Mehernama	East Mehernama Cyclone Shelter	Saudi Arabia		Repairable	
11	Pekua	Pekua	Nondir Para	Nondir Para Cyclone Shelter	Caritas		Repairable	
12	Pekua	Pekua	Bazar Para	Bazar Para Cyclone Shelter	Saudi Arabia		Repairable	
13	Pekua	Pekua	Mehernama	Mehernama Cyclone Shelter	Saudi Arabia		Repairable	
14	Pekua	Pekua	Pekua Bazar	Pekua Bazar Cyclone Shelter	PEDP-2		Good	
15	Pekua	Pekua	Goakhali	Goakhali Cyclone Shelter	PEDP-2		Good	
16	Pekua	Pekua	Choumohoni	Choumohoni Cyclone Shelter	PEDP-2		Good	
17	Pekua	Pekua	Sabek Gulodi	Sabek Gulodi Cyclone Shelter	PEDP-2		Good	
18	Pekua	Pekua	Chourivangadi Khali	Chourivangadi Dkali Cyclone Shelter	PEDP-2		Repairable	
19	Pekua	Maghnama	Shorotghona	Shorotghona Cyclone Shelter	IFAD	1996-97	Repairable	
20	Pekua	Maghnama	Harun Matobbor Para	Harun Matobbor Para Cyclone Shelter	IFAD	1996-97	Repairable	
21	Pekua	Maghnama	Boddar Para	Boddar Para Cyclone Shelter	Saudi Arabia		Repairable	
22	Pekua	Maghnama	Sikder Para	Sikder Para Cyclone Shelter	Red Crescent		Repairable	

23	Pekua	Maghnama	Middle Moghnama	Middle Moghnama Cyclone Shelter	German Organization		Good	
24	Pekua	Maghnama	Moghnama	Moghnama Cyclone Shelter	Caritas		Repairable	
25	Pekua	Maghnama	Baynaghona	Baynaghona Cyclone Shelter	BRAC		Good	
26	Pekua	Maghnama	Motkavanga	Motkavanga Cyclone Shelter	IFAD	1996-97	Repairable	
27	Pekua	Maghnama	Sonali Bazar	Sonali Bazar Cyclone Shelter	Gonoshasto		Repairable	
28	Pekua	Maghnama	Chandar Para	Chandar Para Cyclone Shelter	Caritas		Repairable	
29	Pekua	Maghnama	Kak Para	Kakpara Cyclone Shelter	Red Crescent		Repairable	
30	Pekua	Maghnama	South Maghnama	South Maghnama Cyclone Shelter	Saudi Arabia		Repairable	
31	Pekua	Maghnama	Motkavanga	Motkavanga Cyclone Shelter	LGED		Repairable	
32	Pekua	Uzantia	Zalia Para	Zalia Para Cyclone Shelter	PRISOM		Repairable	
33	Pekua	Uzantia	Mia Para	Mia Para Cyclone Shelter	Saudi Arabia		Repairable	
34	Pekua	Uzantia	Miyazi Para	Miyazi Para Cyclone Shelter	Red Crescent		Repairable	
35	Pekua	Uzantia	Velua Para	Velua Para	Caritas		Repairable	
36	Pekua	Uzantia	Atar Ali Para	Atar Ali Para Cyclone Shelter	German Organization		Repairable	
37	Pekua	Uzantia	Noori Para	Noori Para Cyclone Shelter	Saudi Arabia		Repairable	
38	Pekua	Uzantia	Malek Para	Malek Para Cyclone Shelter	IFAD	1996-97	Repairable	
39	Pekua	Uzantia	Koriyardiya	Koriyardia Cyclone Shelter	Saudi Arabia		Repairable	
40	Pekua	Uzantia	Koriyardiya	Koriyardia Cyclone Shelter	Red Crescent		Repairable	
41	Pekua	Uzantia	Thandar Para	Thandar Para Sutachorar Cyclone Shelter	Caritas		Repairable	
42	Pekua	Uzantia	West Uzantia	West Uzantia Cyclone Shelter	Caritas		Repairable	
43	Pekua	Rajakhali	Matbor Para	Matbor Para Cyclone Shelter	Saudi Arabia		Repairable	
44	Pekua	Rajakhali	Miya Para	Miya Para Cyclone Shelter	DEE		Repairable	
45	Pekua	Rajakhali	Miya Para	Miya Para Cyclone Shelter	Saudi Arabia		Repairable	
46	Pekua	Rajakhali	Miya Para	Miya Para Cyclone Shelter	PEDP-2		Repairable	

47	Pekua	Rajakhali	Rogbot Ali Para	Rogbot Ali Para Cyclone Shelter	PEDP-2		Repairable	
48	Pekua	Rajakhali	Middle Rajakhali	Middle Rajakhali Cyclone Shelter	Caritas		Repairable	
49	Pekua	Rajakhali	Middle Rajakhali	Middle Rajakhali Cyclone Shelter	Saudi Arabia		Repairable	
50	Pekua	Rajakhali	Middle Rajakhali	Middle Rajakhali Cyclone Shelter	LGED		Repairable	
51	Pekua	Rajakhali	Sundori Para	Sundori Para Cyclone Shelter	Red Crescent		Repairable	
52	Pekua	Rajakhali	Sundori Para	Sundori Para Cyclone Shelter	Saudi Arabia		Repairable	
53	Pekua	Rajakhali	Sundori Para	Sundori Para Cyclone Shelter	PEDP-2		Good	
54	Pekua	Rajakhali	Dasher Ghona	Dasher Ghona Cyclone Shelter	Caritas		Repairable	
55	Pekua	Tetong	Bott Toli	Bott Toli Cyclone Shelter	Saudi Arabia		Repairable	
56	Pekua	Tetong	Tetong Bazar	Tetong Bazar Cyclone Shelter	Caritas		Repairable	
57	Pekua	Tetong	Tetong Bazar	Tetong Bazar Cyclone Shelter	LGED		Repairable	
58	Pekua	Tetong	Tetong Bazar	Tetong Bazar Cyclone Shelter	PEDP-2		Good	
59	Pekua	Tetong	Hazi Bazar	Hazi Bazar Cyclone Shelter	Caritas		Repairable	
60	Pekua	Tetong	Napitkhali	Napitkhali (West Tetong) Cyclone Shelter	Saudi Arabia		Repairable	
61	Pekua	Tetong	West Sonai Sori	West Sonai Shori Cyclone Shelter	Saudi Arabia		Repairable	
62	Pekua	Tetong	Dhonna Kata	Dhonna Kata Cyclone Shelter	LGED		Repairable	
63	Pekua	Barbakiya	Bodha Majir Ghona	Bodha Majir Ghona Cyclone Shelter	IFAD	1996-97	Repairable	
64	Pekua	Barbakiya	Barbakiya	Barbakiya Cyclone Shelter	Saudi Arabia		Good	
65	Pekua	Barbakiya	Fasia Khali	Fasia Khali Cyclone Shelter	Saudi Arabia		Good	
66	Pekua	Barbakiya	Fasia Khali	Fasia Khali Cyclone Shelter	PEDP-2		Good	
67	Pekua	Barbakiya	North Barbakiya	North Barbakiya Cyclone Shelter	Saudi Arabia		Good	
68	Pekua	Barbakiya	Barbakiya	Barbakiya Cyclone Shelter	Saudi Arabia		Good	
69	Pekua	Barbakiya	Moulovi Bazar	Moulovi Bazar Naya Kata Cyclone Shelter			Repairable	
70	Pekua	Shil Khali	Owarachiya	Owarachiya Cyclone Shelter	Saudi Arabia		Repairable	

71	Ramu		Thoiyanga Kata	Thoiyanga Kata Cyclone Shelter	Saudi Arabia			655
72	Ramu		Zaus Para	Zaus Para Cyclone Shelter	Saudi Arabia			655
73	Ramu		Majhir Kata	Majhir Kata Cyclone Shelter	Saudi Arabia			655
74	Ramu		Fowangir Khil	Fowangir Khil Cyclone Shelter	Saudi Arabia			655
75	Ramu		Fakira Para	Fakira Para Cyclone Shelter	Saudi Arabia			655
76	Ramu		Fakri Kata	Fakri Kata Cyclone Shelter	Saudi Arabia			655
77	Ramu		Titar Para	Titar Para Cyclone Shelter	Saudi Arabia			655
78	Ramu		Doshri	Doshri Cyclone Shelter	Saudi Arabia			655
79	Ramu		Mondol Para	Mondol Para Cyclone Shelter	Saudi Arabia			655
80	Ramu		South Island	South Island Cyclone Shelter	Saudi Arabia			655
81	Ramu		West Merong Lowa	West Moreng Lowa Cyclone Shelter	Saudi Arabia			655
82	Ramu		Lambory Para	Lambory Para Cyclone Shelter	Japan Government			551
83	Ramu		West Jowariya Nala	West Jowariya Nala Cyclone Shelter	Japan Government			551
84	Ramu		Nona Chori	Nona Chori Cyclone Shelter	Japan Government			551
85	Ramu		Nanda Khali	Nanda Khali Cyclone Shelter	Japan Government			551
86	Ramu		Ghonar Para	Ghonar Para Cyclone Shelter	German Government			546
87	Ramu		North Mitha Chori	Noth Mitha Chori Cyclone Shelter	German Government			546
88	Ramu		Pall Para	Pall Para Cyclone Shelter	Saudi Arabia			655
89	Ramu		Shikder Para	Shikder Para Cyclone Shelter	Saudi Arabia			655
90	Ramu		East Rajarkul	East Rajarkul Cyclone Shelter	Saudi Arabia			655
91	Ramu		Chenda Char Para	Chenda Char Para Cyclone Shelter	Caritas			250
92	Ramu		Pechar Deep	Pechar Deep Cyclone Shelter	Saudi Arabia			655
93	Ramu		Himchory	Himchory Cyclone Shelter	Caritas			250
94	Ramu		Dariyar Deghi	Dariyar Deghi Cyclone Shelter	German Government			546

95	Ramu		West Chakmarkul	West Chakmarkul Cyclone Shelter	Saudi Arabia			655
96	Ramu		Shree Mura	Shree Mura Cyclone Shelter	Saudi Arabia			655
97	Ramu		Jaroitoly	Jaroitoly Cyclone Shelter	Saudi Arabia			655
98	Ramu		East Mohammadpura	East Mohammadpura Cyclone Shelter	Saudi Arabia			655
99	Ramu		Dhalir Chara	Dhalir Chara Cyclone Shelter	Saudi Arabia			655
100	Ramu		Nasira Para	Nasira Para Cyclone Shelter	Saudi Arabia			655
101	Ramu		Kahatiya Para	Kahatiya Para Cyclone Shelter	Caritas			250
102	Chakaria	Chakaria Municipality	Pala Kata	Pala Kata Cyclone Shelter	Saudi Arabia	1993-94	Useable	
103	Chakaria	Chakaria Municipality	Karaya Ghona	Karaya Ghona Cyclone Shelter	Saudi Arabia	1995-96	Useable	
104	Chakaria	Chakaria Municipality	Chiringa	Chiringa Model Cyclone Shelter	Saudi Arabia	1996-97	Useable	
105	Chakaria	Chakaria Municipality	Middle Chakaria	Middle Chakaria Cyclone Shelter	JICA	1994-95	Useable	
106	Chakaria	Chakaria Municipality	Bata Khali	Batakhali Cyclone Shelter	Saudi Arabia	1993-94	Useable	
107	Chakaria	Chakaria Municipality	Lokkhar Char Shikder Para	Lokkhar Char Shikder Para Cyclone Shelter	Saudi Arabia	1993-95	Useable	
108	Chakaria	Chakaria Municipality	Halkakara	Halkakara Cyclone Shelter	LGED	1994-95	Useable	
109	Chakaria	Chakaria Municipality	Lokkhar Char Aman Para	Lokkhar Char Aman Para Cyclone Shelter	Saudi Arabia	1993-94	Useable	
110	Chakaria	Chiringa	Pala Kata	Pala Kata Cyclone Shelter	Caritas	1993-94	Useable	
111	Chakaria	Chiringa	East Charan Deep	East Charan Deep Cyclone Shelter	Caritas	1992-93	Useable	
112	Chakaria	Chiringa	Saowdagar Ghona	Saowdagar Ghona Cyclone Shelter	Saudi Arabia	1995-96	Useable	
113	Chakaria	Chiringa	Buri Pukur	Buri Pukur Cyclone Shelter	Saudi Arabia	1994-95	Useable	
114	Chakaria	Chiringa	Saowdagar Ghona Ziabuddin Shikder Para	Saowdagar Ghona Ziabuddin Shikder Para Cyclone Shelter	IFAD	1995-96	Useable	
115	Chakaria	Chiringa	West Charandeeep	West Charan Deep Cyclone Shelter	UAE	1995-96	Useable	
116	Chakaria	Khutakhali	Khutakhali Bazar	Khutakhali Bazar Cyclone Shelter	JICA	1994-95	Useable	
117	Chakaria	Khutakhali	Boh Toli	Both Toli Cyclone Shelter	WB	1993-94	Useable	

118	Chakaria	Khutakhali	Kisholoy High School	Kisholoy High School Cyclone Shelter	Caritas	1994-95	Useable	
119	Chakaria	Khutakhali	Medha Kochopiya	Medha Kochopiya Cyclone Shelter	LGED	1994-95	Useable	
120	Chakaria	Khutakhali	Fulchory	Fulchory Cyclone Shelter	LGED	1994-95	Useable	
121	Chakaria	Dula Hazra	Solo Hissa	Solo Hissa Cyclone Shelter	Caritas	1993-94	Useable	
122	Chakaria	Dula Hazra	Dula Hazra	Dula Hazra Cyclone Shelter	Caritas	1994-95	Useable	
123	Chakaria	Fasia Khali	Syra Khali	Syra Khali Cyclone Shelter	Caritas	1994-95	Useable	
124	Chakaria	Fasia Khali	Digor Pan Khali	Digor Pan Khali Cyclone Shelter	LGED	1994-95	Useable	
125	Chakaria	Fasia Khali	Ghuniya	Ghuniya Cyclone Shelter	LGED	1994-95	Useable	
126	Chakaria	Fasia Khali	Rajar Bill	Rajar Bill Cyclone Shelter	LGED	1996-97	Useable	
127	Chakaria	Fasia Khali	Fasia Khali	Fasia Khali Cyclone Shelter	HEED Bangladesh	1994-95	Useable	
128	Chakaria	Lokkhar Char	Mondol Para	Mondol Para Cyclone Shelter	ADB	1998-99	Useable	
129	Chakaria	Boroi Toli	Boroi Toli	Boroi Toli Cyclone Shelter	Caritas	1993-94	Useable	
130	Chakaria	Boroi Toli	South Boroi Toli	South Boroi Toli Cyclone Shelter	LGED	1994-95	Useable	
131	Chakaria	Boroi Toli	Pohor Chada	Pohor Chada Cyclone Shelter	Caritas	1996-97	Useable	
132	Chakaria	Harbang	Harbang	Harbang Cyclone Shelter	LGED	1994-95	Useable	
133	Chakaria	Harbang	Harbang	Harbang High School Cyclone Shelter	Caritas	1993-94	Useable	
134	Chakaria	Koiyar Bill	Koiyar Bill	Koiyar Bill Cyclone Shelter	Caritas	1993-94	Useable	
135	Chakaria	Koiyar Bill	Coto Veowla	Coto Veowla Cyclone Shelter	LGED	1997-98	Useable	
136	Chakaria	Sahar Bill	Rampura	Rampura Cyclone Shelter	Saudi Arabia	1994-95	Useable	
137	Chakaria	Sahar Bill	Koral Khali	Koral Khali Cyclone Shelter	Saudi Arabia	1994-95	Useable	
138	Chakaria	Sahar Bill	Sahar Bill	Sahar Bill Cyclone Shelter	Saudi Arabia	1996-97	Useable	
139	Chakaria	Sahar Bill	Bata Khali	Bata Khali Cyclone Shelter	Saudi Arabia	1996-97	Useable	
140	Chakaria	Purbo (East) Boro Vaowla	Shikder Para	Shikder Para Cyclone Shelter	Saudi Arabia	1994-95	Useable	
141	Chakaria	Purbo (East) Boro Vaowla	Eid Moni	Eid Moni Cyclone Shelter	Caritas	1994-95	Useable	

142	Chakaria	Purbo (East) Boro Vaowla	Purbo Boro Vaowla	Purbo Boro Vaowla Cyclone Shelter	Saudi Arabia	1994-95	Useable	
143	Chakaria	Purbo (East) Boro Vaowla	Uttor Vaowla	Uttor Vaowla Cyclone Shelter	Caritas	1994-95	Useable	
144	Chakaria	Poschim (West) Boro Vaowla	Dorbesh Kata	Dorbesh Kata Cyclone Shelter	Saudi Arabia	1993-94	Useable	
145	Chakaria	Poschim (West) Boro Vaowla	Dorbesh Kata	Dorbesh Kata Cyclone Shelter	Caritas	1993-94	Useable	
146	Chakaria	Poschim (West) Boro Vaowla	Elishiya	Elishiya Cyclone Shelter	Grameen Bank	1994-95	Useable	
147	Chakaria	Poschim (West) Boro Vaowla	Elishiya Pokkhali	Elishiya Pok Khali Cyclone Shelter	HEED Bangladesh	1993-94	Useable	
148	Chakaria	B.M. Char	Boddar Kata	Boddar Kata Cyclone Shelter	Saudi Arabia	1993-94	Useable	
149	Chakaria	B.M. Char	Krishna Pur	Krishna Pur Cyclone Shelter	Caritas	1993-94	Useable	
150	Chakaria	B.M. Char	Mubin Para	Mubin Para Cyclone Shelter	IFAD	1993-94	Useable	
151	Chakaria	B.M. Char	Betuar Kul	Betuar Kul Cyclone Shelter	Saudi Arabia	1993-94	Useable	
152	Chakaria	B.M. Char	Bohoddar Kata	Bohoddar Kata Cyclone Shelter	Caritas	1993-94	Useable	
153	Chakaria	B.M. Char	Betua (Choinmar Ghona)	Betua Cyclone Shelter	LGED	1993-94	Useable	
154	Chakaria	B.M. Char	Zahan	Zahan Cyclone Shelter	Saudi Arabia	1993-94	Useable	
155	Chakaria	Kona Khali	Poschim (West) Kona Khali	Poschim (West) Kona Khali Cyclone Shelter	Saudi Arabia	1993-94	Useable	
156	Chakaria	Kona Khali	Jongol Kata	Jongol Kata Cyclone Shelter	Saudi Arabia	1996-97	Useable	
157	Chakaria	Kona Khali	Purutta Khali (B.M. Char)	Purutta Khali (B.M. Char) Cyclone Shelter	Saudi Arabia	1996-97	Useable	
158	Chakaria	Kona Khali	Moddho (Middle) Kona Khali	Moddho (Middle) Kona Khali Cyclone Shelter	GOB	1996-97	Useable	
159	Chakaria	Kona Khali	Purbo (East) Konakhali	Purbo (East) Kona Khali Cyclone Shelter	Saudi Arabia	1996-97	Useable	
160	Chakaria	Kona Khali	Morong Ghona	Morong Ghona Cyclone Shelter	Caritas	1993-94	Useable	
161	Chakaria	Dhemushia	Jomidar Para	Jomidar Para Cyclone Shelter	Caritas	1993-94	Useable	
162	Chakaria	Dhemushia	Dhemushia	Dhemushia Cyclone Shelter	Saudi Arabia	1995-96	Useable	
163	Chakaria	Dhemushia	Elishiya Gandhi Para	Elishiya Gandhi Para Cyclone Shelter	HEED Bangladesh	1996-97	Useable	
164	Chakaria	Dhemushia	Choy Kuri Tikka	Choy Kuri Tikka Cyclone Shelter	HEED Bangladesh	1993-94	Useable	

165	Chakaria	Bodor Khali	1 No. Block Uttar (North) Natun Ghona	1 No. Block Uttar (North) Natun Ghona Cyclone Shelter	LGED	1993-94	Useable	
166	Chakaria	Bodor Khali	2 No. Block Kutub Nagar Para	2 No. Block Kutub Nagar Para Cyclone Shelter	LGED	1994-95	Useable	
167	Chakaria	Bodor Khali	2 No. Block Kosh Para	2 No. Block Kosh Para Cyclone Shelter	LGED	1993-94	Useable	
168	Chakaria	Bodor Khali	3 No. Block Dokkhin (South) Maghnama	3 No. Block Dokkhin (South) Maghnama Para Cyclone Shelter	Caritas	1994-95	Useable	
169	Chakaria	Bodor Khali	1No. Block Maghnama Para	1No. Block Maghnama Para Cyclone Shelter	Saudi Arabia	1995-96	Useable	
170	Chakaria	Bodor Khali	2 No. Block Sahriya Para	2 No. Block Sahriya Para Cyclone Shelter	Saudi Arabia	1995-96	Useable	
171	Chakaria	Bodor Khali	2 No. Block Sat Dali Para	2 No. Block Sat Dali Para Cyclone Shelter	LGED	1993-94	Useable	
172	Chakaria	Bodor Khali	3 No. Block Azam Nagar	3 No. Block Azam Nagar Para Cyclone Shelter	Saudi Arabia	1995-96	Useable	
173	Chakaria	Bodor Khali	3 No. Block Sonua Para	3 No. Block Sonua Para Cyclone Shelter	Caritas	1994-95	Useable	
174	Chakaria	Bodor Khali	3 No. Block Uttar (North) Magnamar Para	3 No. Block Uttar (North) Magnamaar Para Cyclone Shelter	Saudi Arabia	1995-96	Useable	
175	Chakaria	Bodor Khali	2 No. Block Verua Khali Para	2 No. Block Verua Khali para Cyclone Shelter	Caritas	1994-95	Useable	
176	Chakaria	Bodor Khali	3 No. Block Lambakhali	3 No. Block Lomba Khali Cyclone Shelter	Caritas	1994-95	Useable	
177	Chakaria	Bodor Khali	1 No. Block Mazer (Middle) Para	1 No. Block Mazer (Middle) Para Cyclone Shelter	Red Crescent	1993-94	Useable	
178	Chakaria	Bodor Khali	2 No. Block Notun Ghona	2 No. Block Notun Ghona Cyclone Shelter	Red Crescent	1993-94	Useable	
179	Chakaria	Bodor Khali	3 No. Block Napit Khali	3 No. Block Napit Khali Cyclone Shelter	Red Crescent	1993-94	Useable	
180	Chakaria	Bodor Khali	2 No. Block Matar Bari	2 No. Block Matar Bari Cyclone Shelter	Saudi Arabia	1995-96	Useable	
181	Chakaria	Bodor Khali	3 No. Block Tutiya Khali	3 No. Block Tutiya Khali Cyclone Shelter	LGED	1996-97	Useable	
182	Sadar	Zhilonja	Dokhin (South) Khurulia	Dokhin (South) Khurulia Gov. Primary School Cyclone Shelter		1993	Repairable	
183	Sadar	Zhilonja	Chander Para	Chander Para Gov. Primary School Cyclone Shelter		1993	Repairable	
184	Sadar	Zhilonja	Purbo (East) Khurulia	Purbo (East) Khurulia Gov. Primary School Cyclone Shelter	JICA	1993	Repairable	

185	Sadar	Zhilonja	Bangla Bazar	Bangla Bazar Surtia Madrasa Cyclone Shelter	Saudi Arabia	1993	Repairable	
186	Sadar	PM Khali	PM Khali	PM Khali Gov. Primary School Cyclone Shelter	Saudi Arabia	1993	Repairable	
187	Sadar	PM Khali	Totok Khali	Totok Khali Gov. Primary School Cyclone Shelter	Saudi Arabia	1993	Repairable	
188	Sadar	PM Khali	Parania Para	Parania Para Gov. Primary School Cyclone Shelter	LGED	1995	Repairable	
189	Sadar	PM Khali	Mohosania Para	Mohosania Para Gov. Primary School Cyclone Shelter	Saudi Arabia	1992	Repairable	
190	Sadar	PM Khali	Sonkhola	Sonkhola Gov. Primary School Cyclone Shelter	Saudi Arabia	1993	Repairable	
191	Sadar	PM Khali	Maiaz Para	Maiaz Para Gov. Primary School Clinic Cyclone Shelter	JICA	1993	Repairable	
192	Sadar	PM Khali	Ghat Kulia Para	Ghat Kulia Para Gov. Primary School Cyclone Shelter	CCDB	1993	Repairable	
193	Sadar	PM Khali	Dic Para	Dic Para Gov. Primary School Cyclone Shelter	CCDB	1993	Repairable	
194	Sadar	PM Khali	Dhoun Khali	Dhoun Khali Gov. Primary School Cyclone Shelter	CCDB	1993	Repairable	
195	Sadar	Khuruskul	Dokkhin (South) Khuruskul	Dokkhin (South) Khuruskul Gov. Primary School Cyclone Shelter	Saudi Arabia	1993	Repairable	
196	Sadar	Khuruskul	Moddho (Middle) Khuruskul	Moddho (Middle) Khuruskul Gov. Primary School Cyclone Shelter	Saudi Arabia	1993	Repairable	
197	Sadar	Khuruskul	Dail Para	Dail Para Gov. Primary School Cyclone Shelter	Saudi Arabia	1993	Repairable	
198	Sadar	Khuruskul	Tetoiya	Tetoiya Gov. Primary School Cyclone Shelter	Saudi Arabia	1993	Repairable	
199	Sadar	Khuruskul	Mono Para	Mono Para Gov. Primary School Cyclone Shelter	CCDB	1993	Repairable	
200	Sadar	Khuruskul	Rastar Par	Rastar Par Gov. Primary School Cyclone Shelter	Red Crescent	1993	Repairable	
201	Sadar	Khuruskul	Rastar Par	Rastar Par Gonoshasto Office Gov. Primary School Cyclone Shelter	Gonoshasto	1993	Repairable	
202	Sadar	Khuruskul	Pechar Ghona	Pechar Ghona Gov. Primary School Cyclone Shelter	World Vision	1993	Repairable	
203	Sadar	Khuruskul	Khurushkul Dhiren	Khurushkul Dhiren Gov. Primary School Cyclone Shelter	Japan Government	1995	Repairable	

204	Sadar	Khuruskul	Kalir Chara	Kalir Chara Gov. Primary School Cyclone Shelter	LGED	1994	Repairable	
205	Sadar	Khuruskul	Dokkhin (South) Maiz Para	Dokkhin (South) Maiz Para Gov. Primary School Cyclone Shelter	Saudi Arabia	1993	Repairable	
206	Sadar	Eid Gao	Vomariya Ghona	Vomariya Ghona Gov. Primary School Cyclone Shelter	Saudi Arabia	1993	Repairable	
207	Sadar	Eid Gao	Zalala Bad	Zalala Bad Gov. Primary School Cyclone Shelter	Japan Government	1995	Repairable	
208	Sadar	Eid Gao	Maiaz Para	Maiaz Para Gov. Primary School Shelter	Saudi Arabia	1993	Repairable	
209	Sadar	Eid Gao	Dokkhin (South) Lara Bag	Dokkhin (South) Lara Bag Jamibiya Gov. Primary School Cyclone Shelter	Saudi Arabia	1993	Repairable	
210	Sadar	Eid Gao	Monvila	Monvila Gov. Primary School Cyclone Shelter	Saudi Arabia	1993	Repairable	
211	Sadar	Islamabad	Pahashiya	Pahashiya Khali Gov. Primary School Cyclone Shelter	Saudi Arabia	1993	Repairable	
212	Sadar	Islamabad	Yousufer Khali	Yousufer Khali Gov. Primary School Cyclone Shelter	German (KFW)	2003	Repairable	
213	Sadar	Islamabad	Gozalia Gov. Primary School	Gozalia Gov. Primary School Cyclone Shelter	German (KFW)	2003	Repairable	
214	Sadar	Islamabad	Wohader Para	Wohader Para Gov. Primary School Cyclone Shelter	German (KFW)	2003	Repairable	
215	Sadar	Islampur	Dhormer Chara	Dhormer Chara Gov. Primary School Cyclone Shelter	German (KFW)	2003	Repairable	
216	Sadar	Islampur	Napitkhali	Napitkhali Gov. Primary School Cyclone Shelter	German (KFW)	2003	Repairable	
217	Sadar	Islampur	Khan Ghona	Khan Ghona Gov. Primary School Cyclone Shelter	German (KFW)	2003	Repairable	
218	Sadar	Pook Khali	Poschim (West) Pook Khali	Pook Khali Gov. Primary School Cyclone Shelter	German (KFW)	2003	Repairable	
219	Sadar	Pook Khali	Moddho (Middle) Pook Khali	Moddho (Middle) Pook Khali Gov. Primary School Cyclone Shelter	German (KFW)	2003	Repairable	
220	Sadar	Pook Khali	Purbo (East) Pook Khali	Purbo (Eas) Pook Khali Gov. Primary School Cyclone Shelter	German (KFW)	2003	Repairable	
221	Sadar	Pook Khali	Nikkhondia	Nikkhondia Gov. Primary School Cyclone Shelter	Caritas	2003	Repairable	
222	Sadar	Pook Khali	Purbo (East) Gomatoli	Purbo (East) Gomatoli Gov. Primary School Cyclone Shelter	Saudi Arabia	2003	Repairable	

223	Sadar	Pook Khali	Poschim (West) Gomatoli	Poschim (West) Gomatoli Gov. Primary School Cyclone Shelter	Saudi Arabia	2003	Repairable	
224	Sadar	Pook Khali	Uttar (South) Nikkhon Dia	Uttar (South) Nikkhon Dia Gov. Primary School Cyclone Shelter	Saudi Arabia	2003	Repairable	
225	Sadar	Choufolondi	Poschim (West) Choufolondi	Poschim (West) Choufolondi Gov. Primary School Cyclone Shelter	LGED	2003	Repairable	
226	Sadar	Choufolondi	Choufolondi	Choufolondi Gov. Primary School Cyclone Shelter	Saudi Arabia	2003	Repairable	
227	Sadar	Choufolondi	Natun Mohal	Notun Mohal Gov. Primary School Cyclone Shelter	Saudi Arabia	2003	Repairable	
228	Sadar	Choufolondi	Poschim (West) Choufolondi	Poschim (West) Choufolondi Gov. Primary School Cyclone Shelter	Shohordo	2003	Repairable	
229	Sadar	Choufolondi	Moddho (Middle) Rakhayan Para	Moddho (Middle) Rakhayan Para Gov. Primary School Cyclone Shelter	Saudi Arabia	2003	Repairable	
230	Sadar	Varaowa Khali	Varaowa Khali	Varaowa Khali Gov. Primary School Cyclone Shelter	Saudi Arabia	2003	Repairable	
231	Sadar	Varaowa Khali	Moddho (Middle) Varaowa Khali	Moddho (Middle) Varaowa Khali Gov. Primary School Cyclone Shelter	Saudi Arabia	2003	Repairable	
232	Sadar	Cox's Bazar Municipality	Bahar Chara	Bahar Chara Gov. Primary School Cyclone Shelter	Saudi Arabia	2003	Repairable	
233	Sadar	Cox's Bazar Municipality	Central	Central Gov. Primary School Cyclone Shelter	Saudi Arabia	2003	Repairable	
234	Sadar	Cox's Bazar Municipality	Kastura Ghat	Kastura Ghat Gov. Primary School Cyclone Shelter	Saudi Arabia	2003	Repairable	
235	Sadar	Cox's Bazar Municipality	D-Ward	D-Ward Gov. Primary School Cyclone Shelter	Facilities	1986	Repairable	
236	Sadar	Cox's Bazar Municipality	Peshker Para	Peshker Para Gov. Primary School Cyclone Shelter	Saudi Arabia	1994	Repairable	
237	Sadar	Cox's Bazar Municipality	Moddho (Middle) Zhilonja	Moddho (Middle) Zhilonja Gov. Primary School Cyclone Shelter	Saudi Arabia	1993	Repairable	
238	Sadar	Cox's Bazar Municipality	Uttar (South) Nuniar Chara	Uttar (South) Nuniar Chara Gov. Primary School Cyclone Shelter	CCDB	1993	Repairable	
239	Sadar	Cox's Bazar Municipality	Kutubdia Para	Kutubdia Para Gov. Primary School Cyclone Shelter	CCDB	1992	Repairable	

240	Sadar	Cox's Bazar Municipality	Dokkhin (South) Nuniar Chara	Dokkhin (South) Nuniar Chara Gov. Primary School Cyclone Shelter	CCDB		Repairable	
241	Sadar	Cox's Bazar Municipality	Kala Toli	Kala Toli Gov. Primary School Cyclone Shelter	Saudi Arabia	1993	Repairable	
242	Sadar	Cox's Bazar Municipality	Biman Bandor	Biman Bandor Gov. Primary School Cyclone Shelter	Saudi Arabia	1993	Repairable	
243	Ukhiya	Jaliapalong	Nidania	Nidania cyclone shelter	Saudi Government		Usable	1500
244	Ukhiya	Jaliapalong	Nidania	Nidania cyclone shelter	LGED		Usable	500
245	Ukhiya	Jaliapalong	Mo. Shafirbil	Shafirbil Primary School	Saudi Government		Usable	1500
246	Ukhiya	Jaliapalong	Chuangkhali	Chuangkhali Primary School	Saudi Government		Usable	1500
247	Ukhiya	Jaliapalong	Chuangkhali	Chuangkhali Primary School	LGED		Usable	500
248	Ukhiya	Jaliapalong	Chepotkhali	Chepotkhali Primary School	Saudi Government			1500
249	Ukhiya	Jaliapalong	Monkhali	Monkhali Primary school	Saudi Government			1500
250	Ukhiya	Jaliapalong	Monkhali	Monkhali Primary school	LGED			1500
251	Ukhiya	Jaliapalong	Rupopoti	Rupopoti cyclone shelter	Saudi Government			1500
252	Ukhiya	Jaliapalong	Madharbonia	Madharbonia Primary school	Caritas			1000
253	Ukhiya	Jaliapalong	Lomboripara	Lomboripara Cyclone shelter	Caritas			1000
254	Ukhiya	Jaliapalong	Lomboripara	Lomboripara Primary school	LGED			500
255	Ukhiya	Jaliapalong	Sonaichori	Sonaichori Primary school	Japan Government			1000
256	Ukhiya	Jaliapalong	Sonaichori	Sonaichori Primary school	LGED			500
257	Ukhiya	Jaliapalong	Dalepara	Dalepara Primary school	Caritas			1000
258	Ukhiya	Jaliapalong	Dalepara	Dalepara Primary school	LGED			500
259	Ukhiya	Jaliapalong	Sonarpara	Sonarpara Primary school	LGED			500
260	Ukhiya	Jaliapalong	Inani	Inani Primary school	Saudi Government			1500
261	Ukhiya	Jaliapalong	Inani	Inani Primary school	LGED			500
262	Ukhiya	Jaliapalong	Jaliapalong	Jaliapalong Primary school	Japan Government			1000

263	Ukhiya	Jaliapalong	Jaliapalong	Jaliapalong Primary school	LGED			500
264	Ukhiya	Ratnapalong	Gayalmara	Gayalmara cyclone shelter	Saudi Government			1500
265	Ukhiya	Ratnapalong	Gayalmara	Gayalmara cyclone shelter	LGED			500
266	Ukhiya	Ratnapalong	Himchori	Himchori cyclone shelter	LGED			500
267	Ukhiya	Haldiapalong	Morichapalong	Morichapalong cyclone shelter	Saudi Government			1500
268	Ukhiya	Haldiapalong	Rumkha Palong	Rumkhapalong cyclone shelter	Saudi Government			1500
269	Ukhiya	Haldiapalong	Paglirbil	Paglirbil cyclone shelter	LGED			500
270	Ukhiya	Haldiapalong	Nalbonia	Nalbonia Government Primary school	LGED			500
271	Ukhiya	Rajapalong	Khoyratipara	Khoyratipara cyclone shelter	Saudi Government			1500
272	Ukhiya	Rajapalong	Dalepara	Dalepara cyclone shelter	Saudi Government			1500
273	Ukhiya	Rajapalong	Dalepara	Dalepara cyclone shelter	LGED			500
274	Ukhiya	Rajapalong	Ukhiya sadar	Ukhiya Model Gov. Primary school	Saudi Government			1500
275	Ukhiya	Rajapalong	Madhhay Rajapalong	Madhhay Rajapalong A,K,C high school	Caritas			1000
276	Ukhiya	Rajapalong	Madhhay Rajapalong	Madhhay Rajapalong A,K,C high school	LGED			500
277	Ukhiya	Rajapalong	Rajapalong Jadhimura	Bayetush sharaf girls Madrasa	Saudi Government			1500
278	Ukhiya	Rajapalong	Uttar Pukuria	Uttar Pukuria Gov. Primary school	LGED			500
279	Ukhiya	Palongkhali	Rahmaterbil	Rahmaterbil cyclone shelter	Saudi Government			1500
280	Ukhiya	Palongkhali	Rahmaterbil	Rahmaterbil cyclone shelter	LGED			500
281	Ukhiya	Palongkhali	Anjumanpara	Anjumanpara cyclone shelter	Saudi Government			1500
282	Ukhiya	Palongkhali	Palongkhali	Palongkhali cyclone shelter	Caritas			1000
283	Ukhiya	Palongkhali	Thaingkhali	Thaingkhali Gov. Primary school	LGED			500
284	Teknaf	Hoaikong	Kata Khali	Katakhali cyclone shelter	LGED	2008		
285	Teknaf	Hoaikong	Kata Khali	Katakhali cyclone shelter	LGED	2008		
286	Teknaf	Hoaikong	Ulobunia	Ulobunia cyclone shelter	Caritas	1996		

287	Teknaf	Hoaikong	Hoaikong	Hoaikong cyclone shelter	LGED	2008		
288	Teknaf	Hoaikong	Kerun Toli	Keruntali cyclone shelter	Saudi Government	1995		
289	Teknaf	Nhila	Ranghi Khali	Ronghikhali cyclone shelter	Saudi Government	1995		
290	Teknaf	Nhila	Fuler Dale	Fulerdale cyclone shelter	Saudi Government	1997		
291	Teknaf	Nhila	Choudhury Para	ChoudhuryPara cyclone shelter	Garman Government	2002		
292	Teknaf	Nhila	Leda	Ledha cyclone shelter	Garman Government	2003		
293	Teknaf	Nhila	Ulochamari	Ulochamari cyclone shelter	Garman Government	2002		
294	Teknaf	Nhila	Pankhali	Pankhali cyclone shelter	Garman Government	2002		
295	Teknaf	Nhila	Fuler Dale	Fulerdale cyclone shelter	LGED	2008		
296	Teknaf	Teknaf Sadar	Rajar Chara	Rajar chara cyclone shelter	LGED	1994		
297	Teknaf	Teknaf Sadar	Rajar Chara	Rajar chara cyclone shelter	LGED	2001		
298	Teknaf	Teknaf Sadar	Mithapanir Chara	Mithapanirchara cyclone shelter	Caritas	1996		
299	Teknaf	Teknaf Sadar	Langur Bill	Langurbil cyclone shelter	Saudi Government	1996		
300	Teknaf	Teknaf Sadar	Moheshkhali Para	Moheshkhaliya para cyclone shelter	Saudi Government	1996		
301	Teknaf	Teknaf Sadar	Moheshkhali Para	Moheshkhaliya para cyclone shelter	LGED	2008		
302	Teknaf	Teknaf Sadar	Notun Pallan Para	Notun pallan para cyclone shelter	Saudi Government	1997		
303	Teknaf	Teknaf Sadar	Tulatoli	Tulatoli cyclone shelter	Ducth swiss red coss	1998		
304	Teknaf	Teknaf Sadar	Khonkar Para	khonkar para cyclone shelter	Ducth swiss red coss	1998		
305	Teknaf	Teknaf Sadar	Kochu Bunia	kochubunia cyclone shelter	Ducth swiss red coss	1998		
306	Teknaf	Sabrang	shikdar para	Shikdarpara cyclone shelter	Saudi Government	1992		
307	Teknaf	Sabrang	Mundar Dale	Mundar dale cyclone shelter	Saudi Government	1994		
308	Teknaf	Sabrang	Noya Para	Noapara cyclone shelter	Saudi Government	1997		
309	Teknaf	Baharchara	Uttar (North) Shilkhali	Uttar shilkhali cyclone shelter	Saudi Government	1994		
310	Teknaf	Baharchara	Shampa Pur	Shamlapur cyclone shelter	Saudi Government	1994		

311	Teknaf	Baharchara	Dakkhin (South) Shilkhali	Dakkhin shilkhali cyclone shelter	Saudi Government	1994		
312	Teknaf	Baharchara	Jahajpura	Jahajpura cyclone shelter	Saudi Government	1994		
313	Teknaf	Baharchara	Boro Dale	Boro dale (Mathvanga) cyclone shelter	Saudi Government	1994		
314	Teknaf	Baharchara	Dakkhin (South) Boro Dale	Dakkhin boro dale cyclone shelter	LGED	1994		
315	Teknaf	Sabrang	Shapurir Deep	Shapurirdhip (bazar para) cyclone shelter	Saudi Government	1993		
316	Teknaf	Sabrang	Shapurir Deep	Shapurirdhip (Jalia para) cyclone shelter	Saudi Government	1996		
317	Teknaf	Sabrang	Aliyar Dale	Aliyar dale cyclone shelter	Red crescent society	1985		
318	Teknaf	Sabrang	Shapurir Deep	Shapurirdhip (Dangor para) cyclone shelter	Red crescent society	1993		
319	Teknaf	Sabrang	Chandina Para	Chandina para cyclone shelter	Red crescent society	1985		
320	Teknaf	Sabrang	Kuatabuniar	Katabunia cyclone shelter	Red crescent society	1984		
321	Teknaf	Sabrang	Hariakhali	Hariakhali cyclone shelter	Caritas	1996		
322	Teknaf	Baharchara	Noakhali Para	Noakhali para cyclone shelter	Caritas	1996		
323	Teknaf	Baharchara	Shamla Pur	shamlapur cyclone shelter	LGED	2008		
324	Teknaf	Saintmartin	Poschim (West) Para	Poschim para cyclone shelter	Saudi Government	1994		
325	Teknaf	Saintmartin	Majheher Para	Majher para cyclone shelter	Red crescent society	1993		
326	Teknaf	Saintmartin	Poschim Para	Poschim para cyclone shelter	LGED	2010		
327	Teknaf	Baharchara	Boro Dale	Boro dale cyclone shelter	LGED	2010		
328	Teknaf	Teknaf Sadar	Lomboripara	Lombori cyclone shelter	LGED	2010		
329	Teknaf	Teknaf Sadar	Pallan Para	Pallan Para cyclone shelter	LGED	2010		
330	Teknaf	Teknaf Sadar	Rajar Chara	Rajar chara cyclone shelter	LGED	2010		
331	Teknaf	Teknaf Sadar	Lengur Bill	Langurbil cyclone shelter	LGED	2010		
332	Teknaf	Sabrang	shikdar para	Shikdarpara cyclone shelter	LGED	2010		
333	Teknaf	Sabrang	Mundar Dale	Mundar dale para cyclone shelter	LGED	2010		
334	Teknaf	Sabrang	Shapurir Deep	Shapurirdhip (Jalia para) cyclone shelter	LGED	2010		

335	Teknaf	Sabrang	Noya Para	Noapara (Dakkhin) cyclone shelter	LGED	2010		
336	Teknaf	Sabrang	Shapurir Deep	Shapurirdhip (Dakkhin para) cyclone shelter	USA	2011		
337	Teknaf	Sabrang	Shapurir Deep	Shapurirdhip (Uttar para) cyclone shelter	USA	2011		
338	Teknaf	Hoaikong	Noya Para	Noyapara cyclone shelter	USA	2011		
339	Teknaf	Teknaf Sadar	Habib Chara	Habibchara reg. Primary School cyclone shelter	USA	2011		
340	Teknaf	Teknaf Sadar	Hatirghona	Hatirghona cyclone shelter	USA	2011		
341	Moheshkh ali	Matarbari	Dakkhin Rajghat	Dakkhin Rajghat cyclone shelter	CCDB	1993		
342	Moheshkh ali	Matarbari	Dakkhin Rajghat	Dakkhin Rajghat school cum cyclone shelter	FACILITIZE	1994		
343	Moheshkh ali	Matarbari	Uttar Rajghat	Uttar Rajghat cyclone shelter	CCDB	1993		
344	Moheshkh ali	Matarbari	Bandi Shikdar Para	Bandi shikdarpara cyclone shelter	CCDB	1993		
345	Moheshkh ali	Matarbari	Uttar Shikdar Para	Uttar shikdarpara cyclone shelter	CCDB	1993		
346	Moheshkh ali	Matarbari	Uttar Miaji Para	Uttar Miajirpara cyclone shelter	BGS	1994		
347	Moheshkh ali	Matarbari	MatarBari	Matarbari notun bazar Primary school cyclone shelter	EEC	1994		
348	Moheshkh ali	Matarbari	MatarBari	Matarbari high school cyclone shelter	EEC	1994		
349	Moheshkh ali	Matarbari	Puran Bazar	Puran bazar Govt. Primar scholl cyclone shelter	EEC	1994		
350	Moheshkh ali	Matarbari	Fhuljan Mura	Fhuljanmura cyclone shelter	CCDB	1993		
351	Moheshkh ali	Matarbari	Maija Para	Maijapara cyclone shelter	CCDB	1993		
352	Moheshkh ali	Matarbari	Sardar Para	Sardarpara cyclone shelter	CCDB	1993		
353	Moheshkh ali	Matarbari	Noyapara	Noyapara Mosaraf ali shikdarpara cyclone shelter	Red cresent society	1993		
354	Moheshkh ali	Matarbari	Mddhom Sairar Dale	Moddhom sairardale cyclone shelter	EEC	1994		
355	Moheshkh ali	Matarbari	Mogdale Bazar	Mogdale bazar cyclone shelter	BGS	1994		
356	Moheshkh ali	Dhalghata	Nasir Mohammad Dale	Nasir Mohammad dale cyclone shelter	CCDB	1993		
357	Moheshkh ali	Dhalghata	Mohuri Dale	Mohuri dale cyclone shelter	Red cresent society	1993		

358	Moheshkh ali	Dhalghata	Mohuri Ghuna	Mohurighuna cyclone shelter	EEC	1993		
359	Moheshkh ali	Dhalghata	Mohuri Ghuna	Mohurighuna Govt. Primary school cum cyclone shelter	CCDB	1994		
360	Moheshkh ali	Dhalghata	Bonjamira Ghona	Bonjamiraghona cyclone shelter	EEC	1993		
361	Moheshkh ali	Dhalghata	Shoroi Toal	shoroitola primary school cum cyclone shelter	CCDB	1993		
362	Moheshkh ali	Dhalghata	Shoroi Toal	shoroitola cyclone shelter	CCDB	1993		
363	Moheshkh ali	Dhalghata	Uttar Sutria	Uttar sutria cyclone shelter	BGS	1993		
364	Moheshkh ali	Dhalghata	shikdar para	Shikdarpara cyclone shelter	FACILITIZE	1994		
365	Moheshkh ali	Dhalghata	Sutriya Dale	Sutriyadale cyclone shelter	WB	1976		
366	Moheshkh ali	Dhalghata	Khatur Baper Para	Khatur baper para cyclone shelter	CCDB	1993		
367	Moheshkh ali	Dhalghata	Ponditer Dale	Ponditer dale cyclone shelter	BGS	1993		
368	Moheshkh ali	Dhalghata	Shamar Dale	Shapmardale cyclone shelter	CCDB	1993		
369	Moheshkh ali	Dhalghata	Shamar Dale	Shapmardale primary school cum cyclone shelter	EEC	1993		
370	Moheshkh ali	Kalarmarchara	Uttar Nolbila	Uttar nolbila cyclone shelter	BGS	1997		
371	Moheshkh ali	Kalarmarchara	Younus Khali	younuskhali cyclone shelter	FACILITIZE	1992		
372	Moheshkh ali	Kalarmarchara	Uttar Sardar Ghona	Uttar sardarghona cyclone shelter	Garman Government	2002		
373	Moheshkh ali	Kalarmarchara	Chikni Para	Chiknipara cyclone shelter	Garman Government	2002		
374	Moheshkh ali	Kalarmarchara	Dakkhin Jhapua	Dakkhin jhapua CCDB cyclone shelter	Red cresent society	1994		
375	Moheshkh ali	Kalarmarchara	Kalar Mar Chara	Kalarmarchara bazar cyclone shelter	Red cresent society	1994		
376	Moheshkh ali	Kalarmarchara	Nunachari	Nunachari cyclone shelter	Red cresent society	1993		
377	Moheshkh ali	Kalarmarchara	Adhar CCDB	Adhar CCDB cyclone shelter	Red cresent society	1993		
378	Moheshkh ali	Kalarmarchara	Nunachari	Nunachari LGED cyclone shelter	LGED	1960		
379	Moheshkh ali	Shaplapur	Shatmara	Shatmara cyclone shelter	FACILITIZE	1993		
380	Moheshkh ali	Shaplapur	JM Ghat	JM Ghat cyclone shelter	CCDB	1992		
381	Moheshkh ali	Shaplapur	Shaplar Pur	Shaplapur High school cum cyclone shelter	Gono sastho	1992		

382	Moheshkh ali	Shaplapur	Dinesh Pur	Dineshpur cyclone shelter	CCDB	1993		
383	Moheshkh ali	Huyanok	Kala Gazi Para	Kalagazipara cyclone shelter	CCDB	1992		
384	Moheshkh ali	Huyanok	Haria Chara	Hariachara cyclone shelter	Red crescent society	1993		
385	Moheshkh ali	Huyanok	Tai Bazar	Taibazar school cum cyclone shelter	FACILITIZE	1999		
386	Moheshkh ali	Huyanok	Baniakata	Baniakata cyclone shelter	CCDB	1992		
387	Moheshkh ali	Huyanok	Huyanok	Huyanok Community centre	CCDB	1992		
388	Moheshkh ali	Huyanok	Huyanok	Huyanok school cum cyclone shelter	EEC	1996		
389	Moheshkh ali	Huyanok	Kerun Toli	Keruntali cyclone shelter	CCDB	1992		
390	Moheshkh ali	Huyanok	Kalia Kata	Kaliakata school cum cyclone shelter	EEC	1996		
391	Moheshkh ali	Huyanok	Panir Chara	Panirchara cyclone shelter	CCDB	1993		
392	Moheshkh ali	Bara Moheshkhali	Poschim Fakira Ghuna	Poschim Fakiraghuna hazi abu sayed co. cyclone shelter	CCDB	1993		
393	Moheshkh ali	Bara Moheshkhali	Poschim Fakira Ghuna	Poschimghuna govt. primary school cum cyclone shelter	Primary and Mass education	1996		
394	Moheshkh ali	Bara Moheshkhali	Fakira Ghuna	Fakiraghuna cyclone shelter	FACILITIZE	1999		
395	Moheshkh ali	Bara Moheshkhali	Poschim Mhuna	Poschimghuna nearest to mosque cyclone shelter	Garman Red cross	1993		
396	Moheshkh ali	Bara Moheshkhali	Musir Dale	Munsirdale Govt. primary school cum cyclone shelter	KFW	2003		
397	Moheshkh ali	Bara Moheshkhali	Maduar Dale	Madhuar dale Govt. primary school cum cyclone shelter	KFW	2002		
398	Moheshkh ali	Bara Moheshkhali	Madhuar Dale	Madhuar dale Govt. primary school cum cyclone shelter	LGED	2007		
399	Moheshkh ali	Bara Moheshkhali	Natun Bazar	Natun Bazar Govt. primary school cum cyclone shelter	LGED	1994		
400	Moheshkh ali	Bara Moheshkhali	Notun Bazar	Notun Bazar cyclone shelter	LGED	2007		
401	Moheshkh ali	Bara Moheshkhali	Jagira Ghuna	Jagiraghuna khaleda mia road cyclone shelter	CCDB	1993		
402	Moheshkh ali	KutubJom	Ghotivanga Moddham para	Ghotivanga maddhampara cyclone shelter	FACILITIZE	1998		
403	Moheshkh ali	KutubJom	Ghotivanga	Ghotivanga purbopara cyclone shelter	CCDB	1993		

404	Moheshkh ali	KutubJom	Sona Dia	Sonadia cyclone shelter	Red crescent society	1988		
405	Moheshkh ali	KutubJom	Chandakata	chandakata cyclone shelter	CCDB	1993		
406	Moheshkh ali	KutubJom	Noya Para	Noyapara cyclone shelter	FACILITIZE	1993		
407	Moheshkh ali	KutubJom	Lal Md. Shikar Para	Lal md. Shikdarpara cyclone shelter	CCDB	1993		
408	Moheshkh ali	KutubJom	Battoli	Battoli cyclone shelter	CCDB	1993		
409	Moheshkh ali	KutubJom	Heheri Para	Meheripara cyclone shelter	UNICEF	1995		
410	Moheshkh ali	KutubJom	Tajia Kata	Tajiakata cyclone shelter	Red crescent society	1988		
411	Moheshkh ali	KutubJom	Khondar Para	Khondarpara cyclone shelter	FACILITIZE	1988		
412	Moheshkh ali	ChotoMoheshkh ali	Shihai Para	shipahi para cyclone shelter	EEC	1996		
413	Moheshkh ali	ChotoMoheshkh ali	Teli Para	Telipara purbopara cyclone shelter	CCDB	1994		
414	Moheshkh ali	ChotoMoheshkh ali	Choto Mohesh Khali	Chotomoheshkhali cyclone shelter	FACILITIZE	1999		
415	Moheshkh ali	ChotoMoheshkh ali	Thakur Toal	Thakurtola cyclone shelter	CCDB	1992		
416	Moheshkh ali	ChotoMoheshkh ali	Umniya Para	Umniyapara cyclone shelter	CCDB	1993		
417	Moheshkh ali	Pourashava	Moheshkhali	Moheshkhali Model Govt. primary school cum cyclone shelter	FACILITIZE	1993		
418	Moheshkh ali	Pourashava	Goro Ghata Bazar	Gorokghata bazar, Rakhaipara cyclone shelter	Prism Bangladesh	1992		
419	Moheshkh ali	Pourashava	Goro Ghata Bazar	Gorokghata bazar, Rakhaipara cyclone shelter	CCDB	1995		
420	Moheshkh ali	Pourashava	Ghuna Para	Ghunapara cyclone shelter	CCDB	1995		
421	Moheshkh ali	Pourashava	Goro Ghata Bazar	Gorokghata hindupara cyclone shelter	CCDB	1995		
422	Moheshkh ali	Pourashava	Gorok Ghata Shikdar Para	Gorokghata shikdarpara cyclone shelter	CCDB	1995		
423	Moheshkh ali	Pourashava	Char Para	Charpara cyclone shelter	Red crescent society	1986		
424	Kutubdia	Uttar dhurong	manushikdar Para	Manushikdar Para cyclone shelter	Red crescent society	1990		700
425	Kutubdia	Uttar dhurong	Kalamar Para	Kalamar Para cyclone shelter	LGED	1994		2000
426	Kutubdia	Uttar dhurong	Akbar boli Para	Akbar boli Para cyclone shelter	LGED	1994		2000

427	Kutubdia	Uttar dhurong	Moglal Para	Moglal Para cyclone shelter	LGED	1998		2000
428	Kutubdia	Uttar dhurong	Chullar Para	Chullar Para cyclone shelter	Brac	1993		1400
429	Kutubdia	Uttar dhurong	Jumma Para	Jumma Para cyclone shelter	Brac	1993		1400
430	Kutubdia	Uttar dhurong	noonsur Ali Hazi para	noonsur Ali Hazi para cyclone shelter	Brac	1993		1000
431	Kutubdia	Uttar dhurong	Chaderghona	Chaderghona cyclone shelter	Gono sastho	1998		1000
432	Kutubdia	Uttar dhurong	chomedia	chomedia cyclone shelter	FACILITIZE	1995		800
433	Kutubdia	Uttar dhurong	Aamgoria	Aamgoria cyclone shelter	FACILITIZE	1996		800
434	Kutubdia	Uttar dhurong	Musa Siraj	Musa Siraj cyclone shelter	FACILITIZE	1995		800
435	Kutubdia	Uttar dhurong	Telia Kata	Telia Kata cyclone shelter	FACILITIZE	1995		800
436	Kutubdia	Uttar dhurong	Bakkhali	Bakkhali cyclone shelter	FACILITIZE	1996		800
437	Kutubdia	Uttar dhurong	Sator Uddin	Sator Uddin cyclone shelter	FACILITIZE	1995		800
438	Kutubdia	Dakkhin Dhurong	Madnar Para	Madnar Para cyclone shelter	Red crescent society	1994		2000
439	Kutubdia	Dakkhin Dhurong	Pechar Para	Pechar Para cyclone shelter	LGED	1994		2000
440	Kutubdia	Dakkhin Dhurong	Dhurong kacha	Dhurong kacha cyclone shelter	LGED	1992		700
441	Kutubdia	Dakkhin Dhurong	Musar Para	Musar Para cyclone shelter	Brac	1992		700
442	Kutubdia	Dakkhin Dhurong	Asa Hazir Para	Asa Hazir Para cyclone shelter	Brac	1993		400
443	Kutubdia	Dakkhin Dhurong	Dhurong High school Stadium	Dhurong High school Stadium cyclone shelter	Gono sastho	1995		800
444	Kutubdia	Dakkhin Dhurong	Jalilia	Jalilia cyclone shelter	EEC	1995		800
445	Kutubdia	Dakkhin Dhurong	Dingavanga	Dingavanga cyclone shelter	EEC	1995		800
446	Kutubdia	Dakkhin Dhurong	Ali fakir Dale	Ali fakir Dale cyclone shelter	EEC	1999		800
447	Kutubdia	Dakkhin Dhurong	Purbo Dhurong	Purbo Dhurong cyclone shelter	EEC	1994		800
448	Kutubdia	Dakkhin Dhurong	Dhurong bazar	Dhurong bazar cyclone shelter	FACILITIZE	1994		1000
449	Kutubdia	Lemsikhali	Asa Hazir Para	Asa Hazir Para cyclone shelter	LGED	1992		2000
450	Kutubdia	Lemsikhali	Toholi Para	Toholi Para cyclone shelter	LGED	1992		2000

451	Kutubdia	Lemsikhali	Peyara Kata	Peyara Kata cyclone shelter	Brac	1992		700
452	Kutubdia	Lemsikhali	Shahzir Para	Shahzir Para cyclone shelter	Brac	1994		700
453	Kutubdia	Lemsikhali	Purbo lemsikhali	Purbo lemsikhali cyclone shelter	EEC	1994		700
454	Kutubdia	Lemsikhali	Uttar Lemsikhali	Uttar Lemsikhali cyclone shelter	EEC	1994		800
455	Kutubdia	Lemsikhali	Poshcim Lemsikhali	Poshcim Lemsikhali cyclone shelter	EEC	1994		800
456	Kutubdia	Lemsikhali	Raja Khali	Raja Khali cyclone shelter	EEC	1994		800
457	Kutubdia	Lemsikhali	Choumohoni	Choumohoni cyclone shelter	Muslim Aid	1994		800
458	Kutubdia	Lemsikhali	Hazir Para	Hazir Para cyclone shelter	Brac	1994		700
459	Kutubdia	Koiyarbil	shikdar para	shikdar para cyclone shelter	Red crescent society	1990		700
460	Kutubdia	Koiyarbil	Moddhay Koiyarbil	Moddhay Koiyarbil cyclone shelter	IFAD	1994		2000
461	Kutubdia	Koiyarbil	Uttar Koiyarbil	Uttar Koiyarbil cyclone shelter	IFAD	1994		2000
462	Kutubdia	Koiyarbil	Najar Ali matbar Para	Najar Ali matbar Para cyclone shelter	IFAD	1998		2000
463	Kutubdia	Koiyarbil	Binda Para	Binda Para cyclone shelter	Brac	1994		500
464	Kutubdia	Koiyarbil	Purbo malobchor	Purbo malobchor cyclone shelter	Brac	1993		500
465	Kutubdia	Koiyarbil	Uttar Koiyarbil	Uttar Koiyarbil cyclone shelter	EEC	1995		800
466	Kutubdia	Koiyarbil	Ghilachari	Ghilachari cyclone shelter	EEC	1995		800
467	Kutubdia	Koiyarbil	Puran shikdar Para	Puran shikdar Para cyclone shelter	Locally	1992		400
468	Kutubdia	Koiyarbil	Maddho Koiyarbil	Maddho Koiyarbil cyclone shelter	Prism Bangladesh	1992		700
469	Kutubdia	Koiyarbil	Maddho Koiyarbil	Maddho Koiyarbil cyclone shelter	FACILITIZE	1997		1000
470	Kutubdia	Baro Ghop	Miar Para	Miar Para cyclone shelter	Brac	1992		700
471	Kutubdia	Baro Ghop	Azam Colony	Azam Colony cyclone shelter	Brac	1993		700
472	Kutubdia	Baro Ghop	Matbar Para	Matbar Para cyclone shelter	Brac	1992		700
473	Kutubdia	Baro Ghop	Kutubdia Sadar	Kutubdia Sadar cyclone shelter	Gono sastho	1993		300
474	Kutubdia	Baro Ghop	Fatiar Para	Fatiar Para cyclone shelter	Gono sastho	1993		300

475	Kutubdia	Baro Ghop	Rumai Para	Rumai Para cyclone shelter	Gono sastho	1993		1000
476	Kutubdia	Baro Ghop	Monoharkhali	Monoharkhali cyclone shelter	EEC	1992		800
477	Kutubdia	Baro Ghop	Muralia	Muralia cyclone shelter	EEC	1992		800
478	Kutubdia	Baro Ghop	Rumai Para	Rumai Para cyclone shelter	EEC	1992		800
479	Kutubdia	Baro Ghop	Kutubdia senior madrasa	Kutubdia senior madrasa cyclone shelter	FACILITIZE	1997		1000
480	Kutubdia	Baro Ghop	Kutubdia Govt. Primary School	Kutubdia Govt. Primary School cyclone shelter	FACILITIZE	1999		1000
481	Kutubdia	Baro Ghop	Jele para	Jele para cyclone shelter	FACILITIZE	1999		1000
482	Kutubdia	Ali Akbar dale	Purbo tablar char	Purbo tablar char cyclone shelter	Red crescent society	1990		700
483	Kutubdia	Ali Akbar dale	Sondhipi Para	Sondhipi Para cyclone shelter	LGED	1994		2000
484	Kutubdia	Ali Akbar dale	Haydar Para	Haydar Para cyclone shelter	LGED	1994		2000
485	Kutubdia	Ali Akbar dale	Kiron para	Kiron para cyclone shelter	Brac	1993		700
486	Kutubdia	Ali Akbar dale	Fate ali shikdar Para	Fate ali shikdar Para cyclone shelter	Brac	1993		700
487	Kutubdia	Ali Akbar dale	Jele Para	Jele Para cyclone shelter	Brac	1993		700
488	Kutubdia	Ali Akbar dale	Poshcim toblar char	Poshcim toblar char cyclone shelter	Gono sastho	1992		1000
489	Kutubdia	Ali Akbar dale	Maddho toblar char	Maddho toblar char cyclone shelter	EEC	1992		800
490	Kutubdia	Ali Akbar dale	Tekpara	Tekpara cyclone shelter	FACILITIZE	1999		1000
491	Kutubdia	Ali Akbar dale	Ali Akbar dale	Ali Akbar dale cyclone shelter	FACILITIZE	1999		1000
492	Kutubdia	Ali Akbar dale	Purbo Ali akbar dale	Purbo Ali akbar dale cyclone shelter	FACILITIZE	1999		1000
493	Kutubdia	Ali Akbar dale	Fate ali shikdar Para	Fate ali shikdar Para cyclone shelter	FACILITIZE	1999		1000
494	Kutubdia	Ali Akbar dale	Nasiar Para	Nasiar Para cyclone shelter	UST	1993		1000
495	Kutubdia		Monu Shikdar Para	Monu Shikdar Para Cyclone Shelter	LGED	1993		400
496	Kutubdia		Haydar Para	Haydar Para cyclone shelter	LGED	1994		400
497	Kutubdia		Sader Ghona	Sader Ghona Cyclone Shelter	LGED	1999		400
498	Kutubdia		Munsur Ali Hazir Para	Munsur Ali Hazir Para Cyclone Shelter	LGED	1999		400

499	Kutubdia		Foyzanir Para	Foyzanir Para Cyclone Shelter	LGED	1999		400
500	Kutubdia		Zumma Para	Zumma Para Cyclone Shelter	LGED	1999		400
501	Kutubdia		Bayangar Kata	Bayangar Kata Cyclone Shelter	LGED	1999		400
502	Kutubdia		Modnar Para	Modnar Para Cyclone Shelter	LGED	1999		400
503	Kutubdia		Mini Khayer Para	Mini Khayer Para Cyclone Shelter	LGED	1999		400
504	Kutubdia		Dhupi Para	Dhupi Para Cyclone Shelter	LGED	1999		400
505	Kutubdia		Fazar Ali Shikdar Para	Fazar Ali Shikdar Para Cyclone Shelter	LGED	1999		400
506	Kutubdia		Shazir Para	Shazir Para Cyclone Shelter	LGED	1999		400
507	Kutubdia		Ghonar Mor	Ghonar Mor Cyclone Shelter	LGED	1999		400
508	Kutubdia		Malam Char	Malam Char Cyclone Shelter	LGED	1999		400
509	Kutubdia		Kholish Ghona School	Kholish Ghona School Cyclone Shelter	LGED	2007		400
510	Kutubdia		Mogdail	Mogdale Cyclone Shelter	LGED	1999		400
511	Kutubdia		Pilot Kata	Pilot Kata Cyclone Shelter	LGED	2000		400
512	Kutubdia		Talukdar Para	Talukdar Para Cyclone Shelter	WB	1974	Not useable	
513	Kutubdia		Ghonar Mor	Ghonar Mor Cyclone Shelter	WB	1974	Not useable	
514	Kutubdia		Purbo (East) Ali Fakir Dale	Purbo (East) Ali Fakir Dale Cyclone Shelter	WB	1974	Not useable	
515	Sadar		Dikpara	Dikpara GPS Cum CS	LGED			
516	Sadar		Chonkhola Ghonar Para	Chonkhola Ghonar Para Forestbit GPS Cum CS	LGED			
517	Sadar		Pukuria ghona	Pukuria Ghona GPS Cum CS	LGED			
518	Sadar			Abu Sama Shoudagor GPS Cum CS	LGED			
519	Sadar		Uttar nuniyar sora	Uttor Nunia Sora GPS Cum CS	LGED			
520	Sadar		Isakhali	Isakhali GPS Cum CS	LGED			
521	Sadar		Ultakhali	Ultakhali GPS Cum CS	LGED			
522	Ramu		Boro Jongsori	65 No. Boro Jongsori GPS Cum CS	LGED			

523	Ramu		Purbo Jumsori	72 No Purbo Jumsori GPS Cum CS	LGED			
524	Ramu		Dokkhin Chakmarkul	Dokkhin Chakmarkul GPS Cum CS	LGED			
525	Ramu		Purbo Goalia Palong	73 No. Purbo Goalia Palong GPS Cum CS	LGED			
526	Chakaria		Harbang Noapara	Harbang Noapara GPS Cum CS	LGED			
527	Chakaria		Chorondip Dulkhalipara	Chorondip Dulkhalipara GPS Cum CS	LGED			
528	Chakaria		Dokkhin Kakara	Dokkhin Kakara GPS Cum CS	LGED			
529	Chakaria		Surajpur	Surajpur GPS Cum CS	LGED			
530	Chakaria		Maijghona	Maijghona GPS Cum CS	LGED			
531	Chakaria		Pachimboro Veola	Pachimboro Veola GPS Cum CS	LGED			
532	Chakaria		Pachim Pohor Chada	Pachim Pohor Chada M. A. Rahaman GPS Cum CS	LGED			
533	Chakaria		Lokkharchar Mondolpara	Lokkharchar Mondolpara GPS Cum CS	LGED			
534	Chakaria		Uttor Purbo Dhemushia	Uttor Purbo Dhemushia Jamal Uddin Ahmed Chowdhury GPS Cum CS	LGED			
535	Chakaria		Konakhalil	Konakhalil GPS Cum CS	LGED			
536	Moheshkh ali		Jagiraghona	34 no. Jagiraghona GPS Cum CS	LGED			
537	Moheshkh ali		Noya para	Noya para GPS Cum CS	LGED			
538	Moheshkh ali		Munshirdail	Munshirdail GPS Cum CS	LGED			
539	Moheshkh ali		Fakirakata	Fakirakata GPS Cum CS	LGED			
540	Moheshkh ali		Keruntoli	Keruntoli GPS Cum CS	LGED			
541	Moheshkh ali		Dokkhin Mogdail	Dokkhin Mogdail GPS Cum CS	LGED			
542	Moheshkh ali		Chaliatoli	Chaliatoli GPS Cum CS	LGED			
543	Moheshkh ali		Ghonarpara	Ghonarpara GPS Cum CS	LGED			
544	Moheshkh ali		Sonadia	Sonadia GPS Cum CS	LGED			
545	Moheshkh ali		Sutoriar Deil	Sutoriar Deil GPS Cum CS	LGED			

546	Moheshkhali		Shoroitola	Shoroitola GPS Cum CS	LGED			
547	Kutubdia		Aamjakhali	Aamjakhali GPS Cum CS	LGED			
548	Kutubdia		Purbo Dhurung	Purbo Dhurung GPS Cum CS	LGED			
549	Kutubdia		Char Dhurung	Char Dhurung GPS Cum CS	LGED			
550	Kutubdia		Dhokkhin Lemshikhali	Dhokkhin Lemshikhali GPS Cum CS	LGED			
551	Kutubdia		Koyerbil	Koyerbil GPS Cum CS	LGED			
552	Kutubdia		Jummapara	Jummapara GPS Cum CS	LGED			
553	Kutubdia		Molomchar	Molomchar M. M. GPS Cum CS	LGED			
554	Kutubdia		Purbo Tabalerchar	Purbo Tabalerchar Redresent GPS Cum CS	LGED			
555	Kutubdia		Dokkhin Dhopipara	Dokkhin Dhopipara GPS Cum CS	LGED			
556	Kutubdia		Baingakata	Baingakata GPS Cum CS	LGED			
557	Kutubdia		Koilashghona	Koilashghona GPS Cum CS	LGED			
558	Ukhiya		Ratna Palong	Ratna Palong GPS Cum CS	LGED			
559	Ukhiya		Shabek Rumkha	Shabek Rumkha GPS Cum CS	LGED			
560	Ukhiya		Pachim Haldia Palong	Pachim Haldia Palong GPS Cum CS	LGED			
561	Ukhiya		Lamba Ghona	Lamba Ghona GPS Cum CS	LGED			
562	Ukhiya		Purbo Valukia Tulatoli	55 No. Purbo Valukia Tulatoli GPS Cum CS	LGED			
563	Ukhiya		Koroibonia	Koroibonia GPS Cum CS	LGED			
564	Ukhiya		Moddho Holdia Palong	Moddho Holdia Palong GPS Cum CS	LGED			
565	Pekua		Purbo Goakhali	Purbo Goakhali GPS Cum CS	LGED			
566	Pekua		Dokkhin Rajakhali Bokshiaghona	Dokkhin Rajakhali Bokshiaghona GPS Cum CS	LGED			
567	Pekua		Matobbor para	Uttor Pachim Rajakhali Matobbor para GPS Cum CS	LGED			
568	Pekua		Purbo Mognama	Purbo Mognama GPS Cum CS	LGED			

569	Pekua		Rajakhali	Rajakhali GC GPS Cum CS	LGED			
570	Teknaf		Katabonia	Katabonia O Kochubonia GPS Cum CS	LGED			
571	Teknaf		Harikhola	Harikhola Shisu Kalyan GPS Cum CS	LGED			
572	Teknaf		Laturikhola	Laturikhola Taleb Bahar GPS Cum CS	LGED			
573	Teknaf		Uttorpara	Shah Porir Dip Uttorpara GPS Cum CS	LGED			
574	Teknaf		Majherpara	Shahporir dip Majherpara GPS Cum CS	LGED			
575	Teknaf		Rojarghona	Rojarghona GPS Cum CS	LGED			
576	Teknaf		Jhimongkhali	Jhimongkhali GPS Cum CS	LGED			

তথ্যসূত্র: জেলা দুর্যোগ ব্যবস্থাপনা ও ত্রাণ শাখা, কক্সবাজার

পরিশিষ্ট-০৫: ঘূর্ণিঝড় বুলবুল মোকাবেলায় জেলা দুর্যোগ ব্যবস্থাপনা কমিটির সভার কার্যবিবরণী

"উন্নয়নের গণতন্ত্র,
শেখ হাসিনার পুণসম্রাট"

গণপ্রজাতন্ত্রী বাংলাদেশ সরকার
জেলা প্রশাসকের কার্যালয়, কক্সবাজার
দুর্যোগ ব্যবস্থাপনা ও ত্রাণ শাখা
www.coxsbazar.gov.bd

বঙ্গোপসাগরে সৃষ্ট ঘূর্ণিঝড় 'বুলবুল' এর প্রভাবে সম্ভাব্য দুর্যোগ পরিস্থিতিতে জরুরি সাড়াদানের লক্ষ্যে জেলা
দুর্যোগ ব্যবস্থাপনা কমিটির বিশেষ সভার কার্যবিবরণী

সভাপতি	মোঃ কামাল হোসেন জেলা প্রশাসক, কক্সবাজার
সভার তারিখ	০৮.১১.২০১৯ খ্রিষ্টাব্দ
সভার সময়	বিকাল ৪.০০ টা
স্থান	শহীদ এ টি এম জাফর আলম সিএনপি সম্মেলন কক্ষ, জেলা প্রশাসকের কার্যালয়, কক্সবাজার
উপস্থিতি	পরিশিষ্ট 'ক' তে প্রদর্শিত

সভাপতি উপস্থিত সকলকে স্বাগত জানান। সভাপতির অনুমতিক্রমে জেলা ত্রাণ ও পুনর্বাসন কর্মকর্তা, কক্সবাজার সভার কাজ শুরু করেন। তিনি জানান, সকাল থেকে আকাশ হালকা মেঘাচ্ছন্ন। মারো মারো গুড়ি গুড়ি বৃষ্টি হয়েছে।

সভাপতি জানান, বঙ্গোপসাগরে সৃষ্ট ঘূর্ণিঝড় 'বুলবুল' এর প্রভাবে সম্ভাব্য যে কোন দুর্যোগ পরিস্থিতিতে তাৎক্ষণিকভাবে সাড়াদানের লক্ষ্যে অদ্যকার সভা আহ্বান করা হয়েছে। পূর্বপ্রস্তুতি গ্রহণসহ সর্বোচ্চ সতর্ক থাকার জন্য সকল উপজেলা নির্বাহী অফিসারকে নির্দেশনা প্রদান করা হয়েছে। জেলা প্রশাসনের সার্বিক প্রস্তুতি রয়েছে। জেলার রিজার্ভে ২,৬২,৫০০ টাকা, ২০৬ মে.টন চাল এবং ৩৭৬ প্যাকেট শুকনো খাবারের মজুদ রয়েছে। আরো ১০.০০ লক্ষ টাকা, ২০০ মে.টন চাল এবং ৩০০০ প্যাকেট শুকনো খাবারের চাহিদা দুর্যোগ ব্যবস্থাপনা ও ত্রাণ মন্ত্রণালয়ে প্রেরণ করা হয়েছে। জেলা প্রশাসকের কার্যালয়ে ইমার্জেন্সি কমন্ডোল রুম খোলা হয়েছে- যার নম্বর ০১৭১৫৫৬০৬৮৮। তিনি আবহাওয়ার বর্তমান পরিস্থিতি উপস্থাপনের জন্য আবহাওয়াবিদের দৃষ্টি আকর্ষণ করেন।

সহকারী আবহাওয়াবিদ, কক্সবাজার জানান, বঙ্গোপসাগরে সৃষ্ট ঘূর্ণিঝড় 'বুলবুল' বর্তমানে কক্সবাজার উপকূল হতে প্রায় ৬৪৫ কিলোমিটার দক্ষিণ পশ্চিমে অবস্থান করছে। ৪নং হুশিয়ারী সংকেত বলবৎ আছে। এ মুহুর্তে ঘূর্ণিঝড় 'বুলবুল' এর যে অবস্থান তাতে ইহা ভারতের পশ্চিমবঙ্গ হয়ে বাংলাদেশের দক্ষিণ পশ্চিম প্রান্ত অতিক্রম করতে পারে। তবে আগামী ৯-১১ নভেম্বর ২০১৯ তারিখে ইহার তীব্রতা কমে যেতে পারে। ঘূর্ণিঝড়ের কারণে জলোচ্ছ্বাসের প্রভাব দেখা দেয় তবে তা ২৪ ঘণ্টা আগে ঘোষণা করা যাবে।

উপ পরিচালক, ঘূর্ণিঝড় প্রস্তুতি কর্মসূচি (সিপিপি) জানান, তাদের ৬৪৫০ জন প্রশিক্ষিত স্বেচ্ছাসেবক রয়েছে। কক্সবাজার জেলায় ৪৩০টি ইউনিট ও নম্বর সতর্ক সংকেতের পতাকা উত্তোলন করেছে। ৩৪টি ক্যাম্পের ১৭০টি পয়েন্টে মেগাফোনের মাধ্যমে সাধারণ জনগণকে সতর্ক করা হচ্ছে। তবে জরুরি উদ্ধার কার্যক্রম পরিচালনার জন্য ভ্যান/ পিক-আপ গাড়ির দরকার হতে পারে।

সিভিল সার্জন, কক্সবাজার জানান, যে কোন প্রয়োজনে স্বাস্থ্য বিভাগ সাড়াদানে প্রস্তুত রয়েছে। পর্যাপ্ত খাবার স্যালাইন ও পানি বিপণ্নকরণ ট্যাবলেট মজুদ রয়েছে। সকল অফিসার/ স্টাফদের ছুটি গ্রহণ ও প্রদান নিরুৎসাহিত করা হয়েছে। অ্যান্টিবায়োটিক প্রস্তুত আছে।

প্রতিনিধি, রামু সেনানিবাস জানান, সেনাবাহিনীর সহায়তায় রোহিঙ্গা ক্যাম্পে স্বেচ্ছাসেবকদের প্রশিক্ষণ দেয়া হয়েছে। পাহাড়, ধস ও ঘূর্ণিঝড় সংক্রান্ত মহড়া করা হয়েছে। সংশ্লিষ্ট সকল স্টেকহোল্ডারদের সাথে আলোচনা করে তাদের ফোকাল পয়েন্ট এবং রিসোর্স এর তথ্য সংগ্রহ করা হয়েছে। সম্ভাব্য দুর্যোগে কোন রাস্তায় ব্যারিকেড পড়লে তা সড়ানোর জন্য যথেষ্ট ও আধুনিক যন্ত্রপাতি সেনাবাহিনীর রয়েছে। তিনি সেন্টমার্টিনে জাটকে পড়া প্রায় ১০০০ পর্যটককে প্রশাসনিক সহায়তা প্রদানের জন্য অনুরোধ জানান।

জনাব আবু মোরশেদ চৌধুরী, সভাপতি, চেম্বার অব কমার্স এন্ড ইন্ডাস্ট্রি জানান, কক্সবাজার পৌরসভাধীন বিভিন্ন পাহাড়ে ঝুঁকিপূর্ণভাবে অনেক লোক বসবাস করে। তাদের নিরাপদ আশ্রয়ে সরিয়ে নেয়ার জন্য পৌরসভার ৬টি ওয়ার্ডে ৬টি কমিটি গঠন করা আছে। উক্ত কমিটিকে সক্রিয় করা দরকার। আশ্রয়কেন্দ্রে নারীদের জন্য আলাদা ব্যবস্থাপনা করা যেতে পারে।

প্রতিনিধি, শরণার্থী ত্রাণ ও প্রত্যাবাসন কমিশন জানান, ক্যাম্পে ১০০ জন প্রশিক্ষিত স্বেচ্ছাসেবক রয়েছে। যে কোন দুর্যোগ পরিস্থিতিতে তাদের কাজে লাগানো যাবে। এছাড়া ক্যাম্পে কর্মরত সকল আন্তর্জাতিক সংস্থা, বেসরকারি সংস্থা এবং ইউএন এজেন্সি প্রস্তুত রয়েছে। ক্যাম্পে সেক হোম নামে এক ধরনের আশ্রয়কেন্দ্র রয়েছে। সম্ভাব্য উপদ্রুত লোকজন সেখানে আশ্রয় নিতে পারে। ক্যাম্পে কর্মরত এনজিওসমূহের অফিস বেশ উন্নত মানের এবং দীর্ঘস্থায়ী। উক্ত অফিসসমূহ আশ্রয়কেন্দ্র হিসেবে ব্যবহার করা যেতে পারে। তিনি দুর্যোগকালীন সময়ে যোগাযোগ ব্যবস্থা সমন্বয় রাখার লক্ষ্যে মোবাইল নেটওয়ার্ক বাড়ানোর বিষয়ে সভাপতির দৃষ্টি

বীর মুক্তিযোদ্ধা জনাব মো: শাহজাহান জানান, কক্সবাজার জেলার মধ্যে মহেশখালী ও কুতুবদিয়া উপজেলা, টেকনাফ উপজেলার সেন্টমার্টিন এবং কক্সবাজার সদর উপজেলার নাজিরার টেক, সমিতি পাড়া, কুতুবদিয়াপাড়া জলোচ্ছ্বাসের জন্য খুঁই বুকিপূর্ণ। যে কোন দুর্ঘটনা পরিস্থিতিতে এই এলাকাগুলোকে আলাদা গুরুত্ব দেয়ার বিষয়ে তিনি সভাপতির দৃষ্টি আকর্ষণ করেন। বিশেষ করে রোহিঙ্গা ক্যাম্পে কর্মরত আন্তর্জাতিক সংস্থা, বেসরকারি সংস্থা এবং ইউএন এজেন্সিসমূহকে উক্ত এলাকার সম্ভাব্য দুর্ঘটনা মোকাবেলায় কাজ করার আহবান জানান।

প্রতিনিধি, ওয়ার্ল্ড ভিশন জানান, সম্ভাব্য দুর্ঘটনা মোকাবেলায় তাদের আলাদা কর্মপরিকল্পনা রয়েছে। যেমন-প্রশিক্ষিত স্টাফ ১৫০ জন, প্রশিক্ষিত স্বেচ্ছাসেবক ৫৫০ জন, ডিগনিটি কিট ৪০০০টি, সুপার সিরিয়াল ৩০১৯৫ কেজি, চিনি ৮৯৭৫ কেজি, হাই এনার্জি বিস্কুট ১০০০ কেজি, জ্যারিক্যান ৪০০০ পিস, শাবান ৪০০০ পিস, এলপিগিজি ৮৪৭ পিস ইত্যাদি।

নির্বাহী প্রকৌশলী, বিদ্যুৎ বিভাগ জানান সাধারণ বৃষ্টি বা বাতাসে সচরাচর বিদ্যুৎ সংযোগ বিচ্ছিন্ন করা হয় না। তবে অতিবৃষ্টি বা ঝড়ো হাওয়া শুরু হলে বিদ্যুৎ সংযোগ বিচ্ছিন্ন করে দেয়া হয়। উল্লেখ্য যে, ঝড়ের কারণে বিদ্যুতের কোন তার ছিঁড়ে গেলে তা তাৎক্ষণিকভাবে বিদ্যুৎ অফিসকে জানানো দরকার। অন্যথায় বড় ধরনের দুর্ঘটনা ঘটতে পারে। বিদ্যুৎ বিভাগে নতুন একটি হটলাইন চালু করা হয়েছে। টেলিফোন নম্বরের (০৩৪১ ৬৪০১৫) পাশাপাশি এ নম্বরেও যে কোন বার্তা প্রদান করা যাবে। হটলাইন নম্বর ০১৭৮৪৫১২০৭৮।

Head of Sub Offic, IOM said they are working in Ukhiya and Teknaf to renovate the cyclone shelters. They have already renovated 20 cyclone shelters. If any requirement District Administration have to IOM, they can try to provide the same as of availability.

Representative of UNHCR said they have a good coordination with local administration. It will be continued in future. If District Administration need any sort of support from UNHCR, they will do the same. Besides they have started to support the host community as well.

সভাপতি বলেন, কক্সবাজার জেলায় বিদ্যমান ৫৩৮টি ঘূর্ণিঝড় আশ্রয়কেন্দ্রে আগামী ৯-১১ সেপ্টেম্বর ২০১৯ পর্যন্ত ২৪ ঘণ্টা খোলা রাখা হবে। পাশাপাশি জরুরি আশ্রয় প্রদান কার্যক্রমে ব্যবহারের জন্য সকল প্রাথমিক ও মাধ্যমিক বিদ্যালয় এবং মাদ্রাসাও একই সময়ে ২৪ ঘণ্টা খোলা রাখার ব্যবস্থা গ্রহণ করা হবে। স্থানীয়ভাবে যানবাহন ও স্পিড বোট রিকুইজিশন করতে হবে। জরুরি উদ্ধার কার্যক্রম পরিচালনার জন্য ইউনিয়ন এবং ওয়ার্ড পর্যায়ে রেসকিউ টিম গঠন করতে হবে।

সভাপতি আরও জানান, ভারী বৃষ্টি হলে ক্যাম্প এলাকায় পাহাড় ধসের সম্ভাবনা রয়েছে। ক্যাম্প এলাকায় জরুরি সাড়াদানের জন্য শেল্টার, সিপিপি, বাংলাদেশ রেডক্রিসেন্ট সোসাইটি ও ফায়ার সার্ভিস প্রভৃতি রাখা হয়েছে। যে কোন প্রয়োজনে সেনাবাহিনীর সহায়তাও গ্রহণ করা যেতে পারে।

আলোচনায় অংশগ্রহণ করে কমিটির অন্যান্য সদস্যবর্গ, স্থানীয় জনপ্রতিনিধি, বিভিন্ন এনজিও প্রতিনিধিগণ তাদের মতামত ব্যক্ত করেন। সকলের মতামতের ভিত্তিতে বিস্তারিত আলোচনান্তে নিম্নলিখিত সিদ্ধান্তসমূহ গৃহীত হয় :

ক্রমিক	সিদ্ধান্ত	বাস্তবায়নকারী কর্তৃপক্ষ
১	যে কোন দুর্ঘটনা পরিস্থিতিতে তাৎক্ষণিক তথ্য আদান প্রদানের জন্য জেলা প্রশাসকের কার্যালয়ে ইমার্জেন্সি কন্ট্রোল রুম খোলা রয়েছে যার নম্বর ০১৭১৫৫৬০৬৮৮। ইহা ২৪ ঘণ্টা খোলার রাখার সিদ্ধান্ত গৃহীত হয়।	১. অতিরিক্ত জেলা প্রশাসক (সার্বিক), কক্সবাজার ২. জেলা ত্রাণ ও পুনর্বাসন কর্মকর্তা, কক্সবাজার ৩. সংশ্লিষ্ট দায়িত্বপ্রাপ্ত কর্মকর্তা
২	উপজেলাভিত্তিক কন্ট্রোল রুম খোলার কন্ট্রোল রুমের নম্বর ব্যাপক প্রচারের ব্যবস্থা গ্রহণের সিদ্ধান্ত গৃহীত হয়।	১. চেয়ারম্যান, উপজেলা পরিষদ (সকল), কক্সবাজার ২. উপজেলা নির্বাহী অফিসার (সকল), কক্সবাজার
৩	উপজেলা ও ইউনিয়ন দুর্ঘটনা ব্যবস্থাপনা কমিটির সভা করে সকল ধরনের পূর্বপ্রস্তুতি গ্রহণসহ সভার কার্যবিবরণী উর্ধ্বতন কর্তৃপক্ষ বরাবরে প্রেরণের সিদ্ধান্ত গৃহীত হয়।	১. চেয়ারম্যান, উপজেলা পরিষদ (সকল), কক্সবাজার ২. উপজেলা নির্বাহী অফিসার (সকল), কক্সবাজার
৪	কক্সবাজার জেলায় বিদ্যমান ৫৩৮টি আশ্রয়কেন্দ্রে পরবর্তী নির্দেশ না দেয়া পর্যন্ত ২৪ ঘণ্টা খোলার রাখার সিদ্ধান্ত গৃহীত হয়।	১. চেয়ারম্যান, উপজেলা পরিষদ (সকল), কক্সবাজার ২. উপজেলা নির্বাহী অফিসার (সকল), কক্সবাজার
৫	আশ্রয়কেন্দ্রে হিসেবে ব্যবহারের জন্য কক্সবাজার জেলায় বিদ্যমান সকল প্রাথমিক ও মাধ্যমিক বিদ্যালয় এবং মাদ্রাসাসমূহ পরবর্তী নির্দেশ না দেয়া পর্যন্ত ২৪ ঘণ্টা খোলার	১. উপজেলা নির্বাহী অফিসার (সকল), কক্সবাজার ২. জেলা শিক্ষা অফিসার, কক্সবাজার ৩. জেলা প্রাথমিক শিক্ষা অফিসার, কক্সবাজার

ক্রমিক	সিদ্ধান্ত	বাস্তবায়নকারী কর্তৃপক্ষ
৬	সম্ভাব্য দুর্ঘটনাকালীন সময়ে ব্যবহারের জন্য স্থানীয় পর্যায়ে পর্যাপ্ত যানবাহন রিকুইজিশন করার সিদ্ধান্ত গৃহীত হয়।	১. উপজেলা নির্বাহী অফিসার (সকল), কক্সবাজার ২. মেজারত ডেপুটি কালেক্টর, কক্সবাজার
৭	মহেশখালী ও কুতুবদিয়া উপজেলার জনসাধারণকে সহজে নিরাপদ আশ্রয়ে সরানোর লক্ষ্যে পর্যাপ্ত স্পিড বোট রিকুইজিশন করার সিদ্ধান্ত গৃহীত হয়।	১. উপজেলা নির্বাহী অফিসার, মহেশখালী/কুতুবদিয়া, কক্সবাজার ২. মেজারত ডেপুটি কালেক্টর, কক্সবাজার
৮	প্রতিটি ইউনিয়ন ও ওয়ার্ড পর্যায়ে চেয়ারম্যান ও মেম্বারের নেতৃত্বে সিপিপি ও অন্যান্য স্বেচ্ছাসেবকের সমন্বয়ে জরুরি উদ্ধার সাড়াদান টিম গঠনের সিদ্ধান্ত গৃহীত হয়।	১. উপপরিচালক, স্থানীয় সরকার, কক্সবাজার ২. উপজেলা নির্বাহী অফিসার (সকল), কক্সবাজার
৯	কমিউনিটি ক্লিনিক, উপজেলা স্বাস্থ্য কমপ্লেক্স, অ্যাথলেটিক, ৮৮ টি ইমার্জেন্সি মেডিক্যাল টিম, জরুরি ঔষধ ও পানি বিশুদ্ধকরণ ট্যাবলেট প্রভৃতি রাখার সিদ্ধান্ত গৃহীত হয়।	১. সিভিল সার্জন, কক্সবাজার ২. নির্বাহী প্রকৌশলী, জনস্বাস্থ্য প্রকৌশল বিভাগ, কক্সবাজার
১০	সেন্টমার্টিনে আটকা পড়া পর্যটকদের সর ধরনের প্রশাসনিক সহায়তা প্রদানের সিদ্ধান্ত গৃহীত হয়।	১. উপপরিচালক, স্থানীয় সরকার, কক্সবাজার ২. উপজেলা নির্বাহী অফিসার, টেকনাফ, কক্সবাজার
১১	যে কোন দুর্ঘটনা পরিস্থিতিতে স্থানীয় পর্যায়ে কর্মরত এনজিওদের নগদ টাকা, শুকনো খাবারসহ অন্যান্য সহায়তা গ্রহণের জন্য অনুরোধ করা হয়।	১. অতিরিক্ত জেলা ম্যাজিস্ট্রেট, কক্সবাজার ২. উপজেলা নির্বাহী অফিসার (সকল), কক্সবাজার ৩. ISCG, Cox's Bazar ৪. এনজিও (সকল), কক্সবাজার
১২	জেলায় মজুদ শুকনো খাবার মহেশখালী ও কুতুবদিয়া উপজেলায় দ্রুত প্রেরণের সিদ্ধান্ত গৃহীত হয়।	১. অতিরিক্ত জেলা প্রশাসক (সার্বিক), কক্সবাজার ২. জেলা ত্রাণ ও পুনর্বাসন কর্মকর্তা, কক্সবাজার
১৩	ক্যাম্পে এবং ক্যাম্পের বাইরে সম্ভাব্য যে কোন জরুরি দুর্ঘটনা পরিস্থিতিতে জেলা প্রশাসনের চাহিদামতে সেনাবাহিনীর সহায়তা গ্রহণের সিদ্ধান্ত গৃহীত হয়।	১. জেলা প্রশাসন, কক্সবাজার
১৪	চূর্ণিঝড় পূর্ববর্তী, ঘূর্ণিঝড়ের সময়ে ও পরবর্তীতে আইনশৃঙ্খলা রক্ষায় প্রয়োজনীয় পুলিশ ও আনসার মোতায়েন করতে হবে।	১. পুলিশ সুপার, কক্সবাজার ২. জেলা কমান্ডেন্ট, আনসার ও ডিডিপি, কক্সবাজার

সভাপতি সম্ভাব্য যে কোন দুর্ঘটনা পরিস্থিতিতে ঝুঁকিহ্রাসকরণে সংশ্লিষ্ট সকলের আন্তরিক সহযোগিতা কামনা করেন।
অন্ত:পর আর কোন আলোচনার বিষয় না থাকায় তিনি সকলকে ধন্যবাদ জানিয়ে সভার সমাপ্তি ঘোষণা করেন।

মোঃ কামাল হোসেন
জেলা প্রশাসক

ও

সভাপতি
জেলা দুর্ঘটনা ব্যবস্থাপনা কমিটি, কক্সবাজার

তারিখ: ২৩ কার্তিক ১৪২৬

০৮ নভেম্বর ২০১৯

স্মারক নম্বর: ৫১.০১.২২০০.১১৭.০৬.০০৭.১৯-৭৭৭

বিতরণ (জ্যেষ্ঠতার ক্রমানুসারে নয়) :

১. মন্ত্রিপরিষদ সচিব, মন্ত্রিপরিষদ বিভাগ, বাংলাদেশ সচিবালয়, ঢাকা
২. মুখ্য সচিব, প্রধানমন্ত্রীর কার্যালয়, ঢাকা
৩. সিনিয়র সচিব, দুর্ঘটনা ব্যবস্থাপনা ও ত্রাণ মন্ত্রণালয়, বাংলাদেশ সচিবালয়, ঢাকা
৪. বিভাগীয় কমিশনার, চট্টগ্রাম
৫. মহাপরিচালক, দুর্ঘটনা ব্যবস্থাপনা অধিদপ্তর, মহাখালী, ঢাকা
৬. শরণার্থী ত্রাণ ও প্রত্যাবাসন কমিশনার, কক্সবাজার
৭. কর্নেল স্টাফ, ১০ পদাতিক ডিভিশন, রামু সেনানিবাস, রামু, কক্সবাজার
৮. পরিচালক-৪, প্রধানমন্ত্রীর কার্যালয়, ঢাকা
৯. -----, সদস্য, জেলা দুর্ঘটনা ব্যবস্থাপনা কমিটি, কক্সবাজার
১০. উপজেলা নির্বাহী অফিসার (সকল), কক্সবাজার
১১. Chief Coordinator, ISCG, Cox's Bazar
১২. এনজিও (সকল), কক্সবাজার

পরিশিষ্ট-০৬: ঘূর্ণিঝড় বুলবুল মোকাবেলায় জেলা প্রশাসক কর্তৃক প্রেরিত প্রস্তুতি প্রতিবেদন

গণপ্রজাতন্ত্রী বাংলাদেশ সরকার
জেলা প্রশাসকের কার্যালয়, কক্সবাজার
(দুর্যোগ ব্যবস্থাপনা ও ত্রাণ শাখা)
www.coxbazar.gov.bd

স্মারক নম্বর : ৫১.০১.২২০০.০০০.২৯.০২৯.১৯-৭৭৮

তারিখ : ২০ কার্তিক ১৪২৬
০৮ নভেম্বর ২০১৯

বিষয় : অসঙ্গ ঘূর্ণিঝড় 'বুলবুল' মোকাবেলায় কক্সবাজার জেলার প্রস্তুতি প্রতিবেদন

উপযুক্ত বিষয়ের প্রেক্ষিতে জানানো যাচ্ছে যে, অজ্ঞাপনসমূহের সুই ঘূর্ণিঝড় বুলবুল এর ফলে সুই সম্ভাব্য যে কোন দুর্ঘটনা পরিস্থিতি মোকাবেলায় প্রস্তুতির অংশ হিসেবে অন্য ০৮ নভেম্বর ২০১৯ বিকাল ৪.০০ টায় কক্সবাজার জেলা দুর্ঘটনা ব্যবস্থাপনা কমিটির জরুরি সভা জেলা প্রশাসক এর সভাপতিত্বে শরীফ এটিএম জাফর আহমদ সঞ্চালন করে অনুষ্ঠিত হয়। উক্ত সভায়, দুর্ঘটনাকালীন ও দুর্ঘটনা পরবর্তী যে কোন পরিস্থিতি মোকাবেলায় নিম্নোক্ত সিদ্ধান্ত গৃহীত হয়।

১. ৫০৮টি স্ট্রোরেন শেটার প্রস্তুত রাখার জন্য উপজেলা নির্বাহী অফিসরদের নির্দেশ প্রদান করা হয়েছে।
২. বাহেশখালী ও কুতুবদিয়ার অন্যান্য উপজেলায় যোগাযোগ ব্যবস্থা নিশ্চিত করার জন্য পর্যাপ্ত ঘনবাহন, মোতা ও স্পিডবোট প্রস্তুত রাখা হয়েছে।
৩. প্রয়োজনমতে জেলা ও উপজেলা পর্যায়ে পর্যাপ্ত শুল্কনা খাবার এর ব্যবস্থা করা হচ্ছে।
৪. প্রতি ইউনিয়ন ও ওয়ার্ড এর চেয়ারম্যান ও মেম্বারের নেতৃত্বে মিশিপি ও অন্যান্য স্বেচ্ছাসেবকসহ জরুরি উদ্ধার দল গঠন করে প্রস্তুত রাখা হয়েছে।
৫. প্রাথমিক ও মাধ্যমিক বিদ্যালয়গুলো আগ্রাসকের হিসেবে ব্যবহারের জন্য চাকিদার শোক প্রস্তুত রাখা হয়েছে।
৬. কমিউনিটি ট্রেনিং, উপজেলা হেল্প কমন্সেজ, এম্বুলেন্স, ১৮টি ইয়ার্কেপি মেডিকেল টিম, জরুরি ওষুধ ও পানি বিলুপকরণ ট্যাবলেট প্রস্তুত রাখা হয়েছে।
৭. দুর্ঘটনাকালীন ও দুর্ঘটনা পরবর্তী সময়ে রাজস্বাধীকরণের জন্য অন্যান্য সম্ভাব্য প্রতিষেধকতা খর করতে প্রয়োজনীয় জ্ঞাপতি ও অন্যান্য প্রস্তুতি গ্রহণ করা হয়েছে।
৮. চাকিদার, এনজিও, আইএনজিও এবং সংশ্লিষ্ট সরকারি স্তরেরদের সাহায্যে টেকনিক ও উবিয়া উপজেলার ক্যাম্পে আশ্রয় নেত্র ব্যপ্তপ্রাণে বাস্তুসংস্থ মিয়ানমার নাগরিকদের দুর্ঘটনাকালীন মিরাপতা নিশ্চিত প্রয়োজনীয় কর্তনিকল্পনা নেত্রা হয়েছে।
৯. উপজেলাভিত্তিক দুর্ঘটনা ব্যবস্থাপনা কমিটির সভা করা হয়েছে।
১০. অগত্যায়া অতিস, ক্যান্সার সচিব, স্মিথ, জনস্বাস্থ্যসহ পূর্বস্বপূর্ণ দায়েরে সঙ্গে সার্বিকভাবে যোগাযোগ রাখা করা হচ্ছে।
১১. জেলা ও উপজেলা ভিত্তিক কন্ট্রোল রুম চালু করা এবং কন্ট্রোল রুমসমূহের মোবাইল নম্বর ব্যাপক প্রচারের ব্যবস্থা করা হয়েছে (জেলায় নিয়ন্ত্রণ কার্য নম্বর ০২৭১৯৩৩০১৮৮)।
১২. অত্র জেলা দুর্ঘটনা ব্যবস্থাপনা কমিটির সিদ্ধান্ত অনুযায়ী অতিরিক্ত ক, ডিআর অর্থ ১০ (শতাংশ) লক্ষ টাকা, য, ডিআর চাল ২০০ (দুইশত) মে.টন এবং গ, ০৩ (তিন) হাজার প্যাকেট শুল্কনা খাবার এর চাহিদা অত্র অতিস স্মারক নং-৫১.০১.২২০০.০০০.০২.০২২.১৯-৭৭৮, স্মা-০৬/০১/২০১৯ এর মাধ্যমে দুর্ঘটনা ব্যবস্থাপনা ও ত্রাণ সঞ্চালনে প্রেরণ করা হয়েছে।

উর্মা মহোদয়ের সম্মত অর্থনৈতিক ও প্রয়োজনীয় ব্যবস্থা গ্রহণের জন্য প্রেরণ করা হলো।

নিম্নের সচিব
দুর্যোগ ব্যবস্থাপনা ও ত্রাণ সঞ্চালন
বাংলাদেশ সচিবালয়, ঢাকা

স্মারক নম্বর : ৫১.০১.২২০০.০০০.২৯.০২৯.১৯-৭৭৮

- অনুলিপি : সমস্ত জ্ঞাপতি-
১. মহাপরিচালক সচিব, মহাপরিচালক বিভাগ, বাংলাদেশ সচিবালয়, ঢাকা
 ২. মুখ্য সচিব, প্রধানমন্ত্রীর কার্যালয়, ঢাকা
 ৩. সচিব, প্রধানমন্ত্রীর কার্যালয়, ঢাকা
 ৪. বিরাধীয়া কমিশনার, চট্টগ্রাম বিভাগ, চট্টগ্রাম
 ৫. মহাপরিচালক, দুর্ঘটনা ব্যবস্থাপনা অধিদপ্তর, মহালালী, ঢাকা
 ৬. মহাপরিচালক-২, প্রধানমন্ত্রীর কার্যালয়, ঢাকা
 ৭. পরিচালক-৩, প্রধানমন্ত্রীর কার্যালয়, ঢাকা
 ৮. অফিস কপি


মোঃ কামাল হোসেন
জেলা প্রশাসক
কক্সবাজার
ফোন : +৮৮ ০৫৪ ১ ৫৫২০০
Email: dccoxbazar@moga.gov.bd
তারিখ : ২০ কার্তিক ১৪২৬
০৮ নভেম্বর ২০১৯


জেলা প্রশাসক
কক্সবাজার
তারিখ : ২০ কার্তিক ১৪২৬

পরিশিষ্ট-০৭: ঘূর্ণিঝড় বুলবুল মোকাবেলায় জেলা প্রশাসক কর্তৃক প্রেরিত চাহিদাপত্র

গণপ্রজাতন্ত্রী বাংলাদেশ সরকার
জেলা প্রশাসকের কার্যালয়, কক্সবাজার
(দুর্যোগ ব্যবস্থাপনা ও ত্রাণ শাখা)
www.coxsbazar.gov.bd

নম্বর : ৫১.০১.২২০০.০০০.০২.০১২.১৯-৭৭৬

তারিখ : ২৩ তৃতিক ১৪২৬ বঙ্গাব্দ
০৯ নভেম্বর ২০১৯ খ্রিস্টাব্দ

বিষয় : ত্রাণ সামগ্রীর চাহিদা প্রেরণ

উপর্যুক্ত বিষয়ে মহোদয়ের সদয় অবগতির জন্য জানানো যাচ্ছে যে, বঙ্গোপসাগরে সূঁই ঘূর্ণিঝড় 'বুলবুল' এর প্রভাবে কক্সবাজার জেলায় ৪ নম্বর স্থানীয় প্রশাসনিক সংকেত রয়েছে মর্মে আনুমানিক আঁফিস হতে জানা নে হয়েছে। সম্ভাব্য যে কোন দুর্ঘটনা পরিস্থিতি মোকাবেলায় পূর্বপ্রস্তুতি গ্রহণের সর্বোচ্চ সতর্ক থাকার জন্য সকল উপজেলা নির্বাহী অফিসারকে নির্দেশনা প্রদান করা হয়েছে। অন্য ০৮-১১,২০১৯ তারিখ বিকাল ৪.০০ টায় জেলা দুর্ঘটনা ব্যবস্থা কমিটির জরুরি সভা আহ্বান করা হয়েছে। সম্ভাব্য দুর্ঘটনা পরিস্থিতিতে আগলকালীন নতুন পত্রার লক্ষ্যে ত্রাণ সামগ্রীর চাহিদা নিম্নলিখিত প্রদর্শিত হলো :

ক্রমিক	ধাত	২০১৯-২০ অর্থ বছরে প্রাপ্ত	২০১৯-২০ অর্থ বছরে ব্যয়	মজুদ	চাহিদা
১	২	৩	৪	৫	৬
১	জিআর কাশ (টাকা)	১০,৫০,০০০	৭,৮৭,৫০০	২,৬২,৫০০	১০,০০,০০০
২	জিআর চাল (মে.টন)	৭৭০.০০	৫৬৪.০০০	২০৬.০০	২০০.০০০
৬	তকনো খাবার (প্যাকেট)	১৪৫০০	১৪১২৪	৩৭৬	০০০০

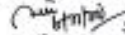
এনেক্ষেত্রে, বঙ্গোপসাগরে সূঁই ঘূর্ণিঝড় 'বুলবুল' এর প্রভাবে সম্ভাব্য যে কোন দুর্ঘটনা পরিস্থিতি মোকাবেলায় উপর্যুক্ত সামগ্রীর ৬ নং কনসে প্রদর্শিত চাহিদা মোকাবেলায় মাসিক অর্থ, চাল ও তকনো খাবার বরাদ্দ গ্রহণের প্রয়োজনীয় ব্যবস্থা গ্রহণের জন্য সন্নিয় অনুরোধ করা হলো।


মেঃ কামাল হোসেন

জেলা প্রশাসক
কক্সবাজার

ফোন: ৪৮৮ ০৫৪১ ৬৩২০০

E-mail: decoxsbazar@mopa.gov.bd



২৩ তৃতিক ১৪২৬ বঙ্গাব্দ
তারিখ : ০৯ নভেম্বর ২০১৯ খ্রিস্টাব্দ

সিনিয়র সচিব

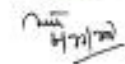
দুর্যোগ ব্যবস্থাপনা ও ত্রাণ মন্ত্রণালয়
বাংলাদেশ সচিবালয়, ঢাকা

নম্বর : ৫১.০১.২২০০.০০০.০২.০১২.১৯-৭৭৬

অনুলিপি : সদয় আকারে ও কার্যার্থে-

১. মহাপরিচালক সচিব, মহাপরিচালক বিভাগ, বাংলাদেশ সচিবালয়, ঢাকা
২. মুখ্য সচিব, প্রধানমন্ত্রীর কার্যালয়, তেজগাঁও, ঢাকা
৩. বিভাগীয় কমিশনার, চট্টগ্রাম বিভাগ, চট্টগ্রাম
৪. মহাপরিচালক, দুর্যোগ ব্যবস্থাপনা অধিদপ্তর, মহাপালাই বা/এ, ঢাকা
৫. মহাপরিচালক-২, প্রধানমন্ত্রীর কার্যালয়, তেজগাঁও, ঢাকা
৬. পরিচালক-৩, প্রধানমন্ত্রীর কার্যালয়, তেজগাঁও, ঢাকা
৭. মাননীয় প্রতিমন্ত্রীর একান্ত সচিব, দুর্যোগ ব্যবস্থাপনা ও ত্রাণ মন্ত্রণালয় (প্রতিমন্ত্রী মহোদয়ের সদয় অবগতির জন্য)
৮. অফিস কপি


জেলা প্রশাসক
কক্সবাজার



পরিশিষ্ট-০৮: ঘূর্ণিঝড় বুলবুল মোকাবেলায় জেলা প্রশাসক কর্তৃক বরাদ্দকৃত ত্রাণ

গণপ্রজাতন্ত্রী বাংলাদেশ সরকার
জেলা প্রশাসকের কার্যালয়, কক্সবাজার
(দুর্যোগ ব্যবস্থাপনা ও ত্রাণ শাখা)
www.coxsbazar.gov.bd

স্মারক নম্বর : ৫১.০১.২২০০.০০০.২৯.০২৯.১৯-৭৮১

তারিখ : ২৪ কার্তিক ১৪২৬
০৯ নভেম্বর ২০১৯

বিষয় : ১ জি আর চাল, ক্যান ও তকনো খাবার বরাদ্দ প্রদান।

সূত্র : ১. দুর্যোগ ব্যবস্থাপনা অধিদপ্তর এর পত্র নম্বর : ৫১.০১.০০০০.০১৫.২০.০৪৬.১৯-১৬৭, তারিখঃ ৮.৭.২০১৯ খ্রি।
২. দুর্যোগ ব্যবস্থাপনা অধিদপ্তর এর পত্র নম্বর : ৫১.০১.০০০০.০১৫.২০.০৪৬.১৯-১৭০, তারিখঃ ১১.৭.২০১৯ খ্রি।

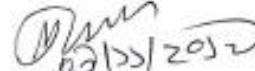
উপর্যুক্ত বিষয় ও সূত্রের প্রেক্ষিতে বসোপসাগরে সৃষ্টি ঘূর্ণিঝড় 'বুলবুল' এর প্রভাবে যে কোন দুর্যোগ পরিস্থিতিতে মানবিক সহায়তা প্রদানের জন্য নিম্নে তার উপজেলার নামের পার্শ্বে উল্লিখিত পরিমাণ চাল, অর্থ ও তকনো খাবার এতদধার উপ-বরাদ্দ প্রদান করা হলো :

২) জেলা প্রশাসক মহোদয়ের সমন্বয় অনুমোদনক্রমে এ বরাদ্দ আদেশ জারি করা হলো :

ক্রমিক	উপজেলা	বরাদ্দের পরিমাণ			টেক নম্বর
		জিআর চাল (মে.টন)	জিআর ক্যান (টাকা)	শুকনো খাবার (প্যাকেট)	
১	কুতুবদিয়া	৫০.০০	১,০০,০০০/-	১০০টি	১২৪১৬১৬
২	মহেশখালী	৩০.০০	৫০,০০০/-	-	১২৪১৬১৭
৩	টেকনাফ	১৫.০০	৫০,০০০/-	-	১২৪১৬১৮
৪	পেকুয়া	১৫.০০	৫০,০০০/-	-	১২৪১৬১৯
মোট		১১০.০০	২,৫০,০০০/-	১০০টি	

শর্তাবলী :

১. বরাদ্দকৃত চাল, অর্থ ও তকনো খাবার মানবিক সহায়তা কর্মসূচি বাস্তবায়ন নির্দেশিকা মোতাবেক বিতরণ করতে হবে এবং সরকারি বিধি বিধান পালনপূর্বক নিরীক্ষার জন্য প্রয়োজনীয় হিসাব সংরক্ষণ করতে হবে।
২. বরাদ্দকৃত অর্থের টেক জেলা দুর্যোগ ব্যবস্থাপনা ও ত্রাণ শাখা হতে সংগ্রহ করতে হবে।
৩. দুর্যোগ ব্যবস্থাপনা ও ত্রাণ মহালায়/ দুর্যোগ ব্যবস্থাপনা অধিদপ্তর এর পক্ষে চাল, অর্থ ও তকনো খাবার বিতরণ করা হচ্ছে বিষয়টি ইলেকট্রনিক ও প্রিন্ট মিডিয়ায় অর্থাৎ বিতরণ করতে হবে।
৪. বরাদ্দপত্র সংশ্লিষ্ট উপজেলার ওয়েবপোর্টালে আপলোড করতে হবে।


তারিখ: ০৯/১১/২০১৯
মে: রশিদ হোসেন

জেলা ত্রাণ ও পুনর্বাসন কর্মকর্তা
পক্ষে জেলা প্রশাসক, কক্সবাজার
ফোনঃ +৮৮ ০৩৪১ ৬৪২৫৪
E-mail: drocox@gmail.com

উপজেলার নির্বাহী অফিসার
কুতুবদিয়া/মহেশখালী/টেকনাফ/পেকুয়া, কক্সবাজার

স্মারক নম্বর : ৫১.০১.২২০০.০০০.২৯.০২৯.১৯-৭৮১

তারিখ : ২৪ কার্তিক ১৪২৬
০৯ নভেম্বর ২০১৯

অনুলিপি : সদর অফিস/কার্যার্থে

১. বিভাগীয় কমিশনার, চট্টগ্রাম বিভাগ, চট্টগ্রাম
২. মহাপরিচালক, দুর্যোগ ব্যবস্থাপনা অধিদপ্তর, ঢাকা
৩. জেলা খাদ্য নিয়ন্ত্রক, কক্সবাজার
৪. উপজেলা খাদ্য নিয়ন্ত্রক, কুতুবদিয়া/মহেশখালী/টেকনাফ/পেকুয়া, কক্সবাজার
৫. উপজেলা প্রকল্প বাস্তবায়ন কর্মকর্তা, কুতুবদিয়া/মহেশখালী/টেকনাফ/পেকুয়া, কক্সবাজার
৬. সংরক্ষণ নথি।

জেলা ত্রাণ ও পুনর্বাসন কর্মকর্তা
পক্ষে জেলা প্রশাসক, কক্সবাজার

পরিশিষ্ট-০৯: জেলা প্রশাসক কর্তৃক প্রেরিত ঘূর্ণিঝড় বুলবুল এর ক্ষয়ক্ষতি প্রতিবেদন

সকাল ১০.০০ টা

গণপ্রজাতন্ত্রী বাংলাদেশ সরকার
জেলা প্রশাসকের কার্যালয়, কক্সবাজার
(দুর্যোগ ব্যবস্থাপনা ও ত্রাণ শাখা)
www.coxbazar.gov.bd

স্মারক নম্বর : ৫১.০১.২২০০.০০০.২৯.০২৯.১৯-৭৮৪

তারিখ : ২৬ কার্তিক ১৪২৬
১১ নভেম্বর ২০১৯

বিষয় : ঘূর্ণিঝড় 'বুলবুল' এর প্রভাবে ক্ষয়ক্ষতির প্রতিবেদন (ডি-ফরম) প্রেরণ

উপবৃত্ত বিষয়ের প্রেক্ষিতে সময় অবগতির জন্য জানানো যাচ্ছে যে, কক্সবাজার জেলায় সতর্ক সংকেত নেই সর্বোচ্চ আবেগের আফিস হতে জানানো হয়েছে। বর্তমান পরিস্থিতি নিম্নরূপ :

- ইমার্জেন্সি কন্ট্রোল রুম খোলা রয়েছে-ফরম নম্বর ০১৭১৫৫৬০৬৮৮।
- পাঠ ১২ ঘণ্টার বৃষ্টিপাত হয়নি। আকাশ হেঁচকুল রয়েছে।
- কক্সবাজার জেলায় বিদ্যমান এবং ব্যবহার উপযোগী করে রাখা ৫০৮টি ঘূর্ণিঝড় আশ্রয়কেন্দ্রে কোন লোক ভাণ্ডার গ্রহণ করেননি।
- সেন্টমার্চিনে অটাকা পড়া প্রায় ১০০০ পর্যটককে প্রশাসনিক সহায়তা প্রদান করা হয়েছে। সতর্ক সংকেত না থাকায় সেন্টমার্চিনে অটাকা পড়া পর্যটকদের নিয়ে আসার জন্য ৩টি জাহাজ সেন্টমার্চিনের পথে রয়েছে। অটাকা পড়া সকল পর্যটককে আজ বিকাল ৫.০০ টার মধ্যে টেকনাক সমর এ নিয়ে আসা হবে।
- সচল উপজেলা মির্জাহা অফিসার এর নিকট হতে ক্ষয়ক্ষতির প্রতিবেদন লাভ করা হয়েছে।
- বর্তমান জেলার রিজার্ভে ১৯৬ মে.টন জিয়ার চাল, ৫,১২,৫০০/- টাকা, ০৪৬ ব্যাচিল সেটিন, ২৫০০ পিস কফল এবং ২৭৬ প্যাকেট শুকনো খাবার মজুদ রয়েছে।

এমতাবস্থায়, ঘূর্ণিঝড় 'বুলবুল' এর প্রভাবে কক্সবাজার জেলার ক্ষয়ক্ষতির প্রতিবেদন (ডি-ফরম) মহোদয়ের সময় অবগতি ও প্রয়োজনীয় ব্যবস্থা গ্রহণের জন্য এ সাথে প্রেরণ করা হলো।

সংযুক্তি: ডি.ফরম ১৬ ফর্ম

সিনিয়র সচিব

দুর্যোগ ব্যবস্থাপনা ও ত্রাণ মহালায়
বাংলাদেশ সচিবালয়, ঢাকা



মেড. কারিম হোসেন

জেলা প্রশাসক
কক্সবাজার

ফোনঃ +৮৮ ০৫৪১ ৬৫২০০

Email: dccoxsbazar@mopa.gov.bd



তারিখ : ২৬ কার্তিক ১৪২৬
১১ নভেম্বর ২০১৯

স্মারক নম্বর : ৫১.০১.২২০০.০০০.২৯.০২৯.১৯-৭৮৪

অনুলিপি : সবার জ্ঞাতার্থে।

১. মহাপরিচালক, মহাপরিচালক বিভাগ, বাংলাদেশ সচিবালয়, ঢাকা
২. দুখা সচিব, প্রধানমন্ত্রীর কার্যালয়, ঢাকা
৩. সচিব, প্রধানমন্ত্রীর কার্যালয়, ঢাকা
৪. বিভাগীয় কমিশনার, চট্টগ্রাম বিভাগ, চট্টগ্রাম
৫. মহাপরিচালক, দুর্যোগ ব্যবস্থাপনা অফিস, মহাখালী, ঢাকা
৬. মহাপরিচালক-২, প্রধানমন্ত্রীর কার্যালয়, ঢাকা
৭. পরিচালক-৫, প্রধানমন্ত্রীর কার্যালয়, ঢাকা
৮. অফিস কপি



জেলা প্রশাসক
কক্সবাজার

পরিশিষ্ট ১০: জরুরী ত্রাণ সমগ্রীর তালিকা

জরুরী খাদ্য সহায়তা

জরুরি শুকনা খাবার						
পণ্য	১ দিন/প্রতিজন		৩ দিন/ একটি পরিবার (৫ সদস্য)		৭ দিন/একটি পরিবার (৫সদস্য)	
	গ্রাম/ব্যক্তি/দিন	শক্তি (ক্যালরি)	কেজি/পরিবার/৩ দিন	খরচ (টাকা)	কেজি/পরিবার/৭ দিন	খরচ (টাকা)
চিড়া	৩২০	১১৩৯	৫	৫৫০	১১	১২১০
গুড়	৩০	১১৯	০.৫	৩০.৫	১	৬১
শক্তি বর্ধক বিস্কুট	৭৫	৩৩৮	১.১৩	৯৫.৬৩	২.৬৩	২২৩.১৩
মোট	৪২৫	১৫৯৬	৬.৬৩	৬৭৬.১৩	১৪.৬৩	১৪৯৪.১৩
প্রয়োজনীয় শক্তি % রেশন দ্বারা সরবরাহ করা হয়	৭৬%					
প্রোটিন থেকে প্রাপ্ত শক্তি % (১০-১৫%)	৭.৬০%					
চর্বি থেকে প্রাপ্ত শক্তি % (১৭-৩০%)	৮.৩০%					

সূত্র: https://fscluster.org/sites/default/files/documents/200423_fsc-food_assistance_package_revision_0.pdf

মাঝারি ধরনের খাদ্য সহায়তা প্যাকেজ						
পণ্য	১ দিন/প্রতিজন		১৫ দিন/ একটি পরিবার (৫ সদস্য)		৩০ দিন/একটি পরিবার (৫সদস্য)	
	গ্রাম/ব্যক্তি/দিন	শক্তি (ক্যালরি)	কেজি/পরিবার/৩ দিন	খরচ (টাকা)	কেজি/পরিবার/৭ দিন	খরচ (টাকা)
চাল (শক্তিবর্ধক), গম, লম্বাদানা জাত খাদ্য	২৬৫	৯৫৪	২০	৮৮০	৪০	১৭৬০
উদ্ভিজ্জ তেল	৩০	২৬৫	২.৫	২১৫	৪.৫	৩৮৭
মসুর ডাল	৩০	৯৫	২.২৫	২৫৬	৪.৫	৫১৩
চিড়া	১৫	৫৩	১	১১০	২.২৫	২৪৭.৫
আয়োডিনযুক্ত লবন	৫	০	০.৫	১২	১	২৪
চিনি	৫	২০	০.৫	৩.৫	১	৬১
মুগ ডাল	৩০	১০৫	২.২৫	২৮১.২৫	৪.৫	৫৬২.৫
ছোলার ডাল	৩০	১১৩	২.২৫	১৭৩.২৫	৪.৫	৩৪৬.৫
মোট	৪১০	১৬০৫	৩১.২৫	১৯৩১	৬২.২৫	৩৯০১.৫
প্রয়োজনীয় শক্তি % রেশন দ্বারা সরবরাহ করা হয়	৭৬%					
প্রোটিন থেকে প্রাপ্ত শক্তি % (১০-১৫%)	১০%					
চর্বি থেকে প্রাপ্ত শক্তি % (১৭-৩০%)	১৯%					

সূত্র: https://fscluster.org/sites/default/files/documents/200423_fsc-food_assistance_package_revision_0.pdf

- খাদ্য প্যাকেজের মান হালনাগাদ করা হয়েছে, কোনও পরিচালন ব্যয় অন্তর্ভুক্ত নয়। সকল পণ্যের মূল্য কৃষি বিপণন অধিদপ্তর (ডিএএম) থেকে সংগ্রহ করা হয়েছিল।
- প্যাকিংয়ের সুবিধার কারণে কোন কোন পণ্য পরিমাণ পরিবর্তন করা হয়েছে যেমন ৪.৮ কেজিকে করা হয়েছে ৫ কেজি।

জরুরী ত্রাণ (স্বাস্থ্য কিট) সমগ্রী

স্বাস্থ্য কিটগুলির জন্য সর্বনিম্ন প্রয়োজনীয়তা সুপারিশঃ



Minimum requirements recommended for hygiene kits distribution

Item	Specifications	Frequency	Unit	Qty	Comments
Bathing soap	100 gr., wrapped	1 time per month	pc.	2 per person	Slightly reduced quantity compared to Sphere standards to comply with local market availability
Laundry soap	130 gr., wrapped	1 time per month	pc.	1 per person	
Jerrycan	10 lt., rigid, not recycled, standard rectangular shape jerrycan for individual or family water collection and storage, 50mm opening minimum (to ensure a minimum waste of water when filling the jerrycan), HDPE plastic (high density polyethylene), Suitability for drinking water (containing no toxic elements) to be certified by approved official body, light colour only (white, yellow)	1 time per year	pc.	2	For water collection

AWE
SC-WASH

Minimum requirements for hygiene kits distribution
Cox's Bazar WASH Sector - February 2020

BE, DPHE

Bucket	20 lt., with lid and tap, HDPE	1 time per year	pc.	1	For water storage. Example of specifications (OXFAM bucket, 14 lt.): https://itemscatalogue.redcross.int/relief--3/household--8/household-equipment-kits-and-sets--50/bucket-plastic-for-distribution--HCONBUCK01.aspx
Aluminum pitcher	10 lt., with lid	1 time per year	pc.	1	For water collection and storage
Jug	3 lt., with lid, plastic (suitable for food consumption)	1 time per year	pc.	1	For HH level storage (liaise with NFIs)

Note: WASH sector is encouraging partners to use more and more “voucher’s approach” for hygiene kits and consider environmental impact of any distribution, during distribution have to avoid mass gathering and required frequent monitoring of the use of the kit.

AW
SG-WASH

R
EE, DPHE

Minimum requirements for hygiene kits distribution
Cox's Bazar WASH Sector - February 2020

2

সূত্র: https://www.humanitarianresponse.info/sites/www.humanitarianresponse.info/files/documents/files/200226_was_h_sector_hygiene_kit_minimum_requirements_final_endorsed.pdf

জরুরী ত্রাণ (বাসস্থানও নন-ফুড আইটেম) সম্বন্ধী তালিকা



Bangladesh Shelter Cluster
Shelter Standards and Guidelines
Version 1, March 2015

4. Emergency Shelter Response

4.1 Emergency Shelter Response: Non displaced population (Approximate cost 5,000 BDT per affected HH)

SN	Items	Quantity
1.	Tarpaulin 4 m x 6 m recommended minimum for covered living space of 17.5 m ² .	1 Pcs
2.	Rope Nylon, polyamide, diameter 6 - 14 mm, braid, OR Jute rope, diameter approximately 20 mm.	30 m
3.	Bamboo* Use 75 mm or 3" diameter bamboo to make frame. All bamboo members should be dry and moisture free.	60 m
4.	2 inch nails with head	0.5 kg
5.	Claw Hammer	1
6.	Knife for cutting bamboo/ timber	1
7.	Hand saw	1
8.	Shovel for building a plinth	1
9.	Hoe for building a plinth	1
10	Cash for hiring labour / purchasing construction materials	500 BDT

4.4 Emergency Response: HH NFIs (Approximate cost 3,000 BDT)

SN	Item	Quantity
1.	Candle	12 Pcs
2	Match box	6 Pcs
3	Cloth (1 pcs Sharee for woman, 1 pcs Lungi for man)	2 pcs
4	Blanket (See annex 2)	1 Pcs
5	Kitchen Utensils set (See annex 2)	1 Set

4.2 Emergency Shelter Response: Displaced population (Approximate cost 3,000 BDT per affected HH)

SN	Item	Quantity
1.	Tarpaulin 4 m x 6 m recommended minimum for covered living space of 17.5 m ² .	1 Pcs
2.	Rope Nylon, polyamide, diameter 6 - 14 mm, braid, OR Jute rope, diameter approximately 20 mm	30 m
3.	Bamboo Use 100 mm or 4" diameter bamboo to make frame. All bamboo members should be dry and moisture free.	30 m
4	2 inch nails with head	0.5 kg
5	Claw Hammer	1
6	Knife for cutting bamboo	1
7	Cash for hiring labour / purchasing construction materials	500 BDT

সূত্র: https://www.sheltercluster.org/sites/default/files/docs/sc_bangladesh_standards_and_guidelines.pdf

“জরুরি ঘূর্ণিঝড় প্রস্তুতি পরিকল্পনা: কক্সবাজার এপ্রিল ২০২০” নামক পরিকল্পনাটি উন্নয়ন সহযোগী ইকো (ECHO) ও এসডিসি (SDC) আর্থিক এবং ইউএনডিপি (UNDP) কর্তৃক বাস্তবায়নধীন ডিজাস্টার রিস্ক ম্যানেজমেন্ট (DRM) প্রোগ্রাম এর কারিগরী সহায়তায় প্রনয়ণ করা হয়েছে।

ঘূর্ণিঝড়ের জরুরি প্রস্তুতি পরিকল্পনা সম্পর্কে আরো বিস্তারিত তথ্য জানতে অনুগ্রহপূর্বক নিম্নোক্ত ঠিকানায় যোগাযোগ করুন:

মোহাম্মদ মাসুদুর রহমান মোল্লা

অতিরিক্ত জেলা প্রশাসক (সার্বিক)

জেলা প্রশাসকের কার্যালয়

কক্সবাজার

মোঃ মাহবুব আলম

জেলা ত্রাণ ও পুনর্বাসন কর্মকর্তা

জেলা প্রশাসকের কার্যালয়

কক্সবাজার